



Strategie rozvoje obce Rájec

na období 2022 - 2037

OBEC RÁJEC



Březen 2022

Obec Rájec

Rájec 98

789 01 Zábřeh

IČO: 00 303 267



E-mail: obec.rajec@seznam.cz

www: <https://rajec.zabrezsko.cz>



Tel.: 583 416 920

ID datové schránky: pgzbwzm

OBSAH

OBSAH	2
ÚVOD.....	3
1. Charakteristika obce – sociodemografická analýza.....	5
1.1. Základní údaje o obci.....	5
1.2. Obyvatelstvo.....	7
1.3. Bydlení a technická a veřejná vybavenost obce.....	10
1.4. Ekonomická činnost v obci.....	12
1.5. Krajina a životní prostředí.....	16
1.6. Doprava.....	17
1.7. Správa obce.....	19
1.8. Komunitní život v obci.....	21
1.9. Místní identita.....	21
2. Analýzy prostředí obce.....	22
2.1 Audit zdrojů.....	22
2.2 Analýza potřeb.....	23
2.3 Analýza příležitostí.....	24
2.4 Analýza rizik.....	25
2.5 SWOT analýza.....	26
3. Strategická vize obce.....	28
4. Rozvojové priority.....	29
5. Akční plán.....	32
6. Vazba strategie na další strategické dokumenty.....	36
7. Kalendář aktualizace strategie rozvoje obce.....	38
SCHVALOVACÍ DOLOŽKA.....	38
Příloha č.1: Proces tvorby a aktualizace strategie.....	39
Příloha č.2: Vyhodnocení dotazníkového šetření.....	41
Příloha č.3: Fotodokumentace.....	45

ÚVOD

Struktura Programu rozvoje obce, tedy strategického rozvojového dokumentu obce vychází z Metodiky tvorby programu rozvoje obce, kterou zpracovalo Ministerstvo pro místní rozvoj ČR.

Obrázek č. 1: Struktura strategického rozvojového dokumentu obce



Zdroj: vlastní zpracování

Program rozvoje obce obsahuje 3 základní části:

- a) Analytická část
- b) Návrhová část
- c) Implementační část

Strategie rozvoje obce je základním plánovacím dokumentem obce, zakotveným v zákoně č. 128/2000 Sb., o obcích, je chápán jako klíčový dokument pro řízení rozvoje obce.

Význam programu rozvoje obce

- zachycuje hlavní problémy rozvoje obce a formuluje možná řešení – umožňuje tak komplexní přístup k řešení problémů a podporuje efektivní využívání finančních a personálních kapacit obce i celkového potenciálu obce;
- sladuje představy jednotlivých subjektů o rozvoji obce – slouží tak k prevenci budoucích sporů a zajišťuje kontinuitu rozvoje;
- podporuje vytvoření platformy spolupráce různorodých subjektů v obci tak, aby byl využit potenciál lidí i organizací působících v obci;
- zvyšuje připravenost obce k podání žádostí o dotační podporu a zvyšuje šance získat vnější finanční prostředky;
- je podkladem pro cílený a zdůvodněný územní průmět rozvojových aktivit v územním plánu;
- je nástrojem koordinace rozvoje v širším území (reflexe rozvojových záměrů okolních obcí, zohlednění vazeb jednotlivých programů rozvoje obcí, mikroregionů, MAS apod.);

- je podkladem pro rozhodování orgánů obce v rozvojových záležitostech
- lze jej využít jako marketingový/informační nástroj (vůči potenciálním obyvatelům, investorům, resp. i návštěvníkům)

Písemná podoba vize, struktury cílů, opatření a aktivit napomůže k jejich snadnějšímu naplnění – jednak je stanoveno, co je více a co méně důležité včetně časového plánu, jednak jsou definovány realizační podmínky (konkrétní činnosti, odpovědný subjekt, využitelné zdroje financí apod.)

Jedná se o koncepční dokument pro řízení obce pro období následujících 15 let.

Dokument obsahuje:

- 1) Komplexní zhodnocení situace obce a zachycení hlavních problémů a limitů
- 2) Dlouhodobou vizi směřování rozvoje obce
- 3) Způsoby naplňování vize ve střednědobém období v podobě opatření a aktivit

Způsob zpracování dokumentu

Tvorba dokumentu byla zvolena **formou komunitního plánování**, tzn. se zapojením veřejnosti.

Zapojení obyvatel obce proběhlo formou komunitního plánování, tzn. se zapojením veřejnosti.

Využity byly následující formy zapojení obyvatel obce:

- 1) Šíření informací spojených s tvorbou strategie rozvoje obce – místní tisk, internet
- 2) Dotazníkové šetřeními mezi obyvateli obce
- 3) Setkávání s občany
- 4) Projednání dokumentu v zastupitelstvu obce

Zainteresování veřejnosti při tvorbě dokumentu napomáhá vytvářet dobrou a funkční spolupráci mezi představiteli obce a jejími dalšími obyvateli a zároveň mezi obyvateli obce navzájem.

Strategický rozvojový plán je pak komunitní dohodou – společnou formulací problémů z pohledu veřejnosti a dohodou nad způsoby jejich řešení, dohodou o prioritách v oblasti rozvoje obce.

Jedná se o dokument, který vzniká procesem „plánování odspodu“, na jeho přípravě a pravidelné aktualizaci spolupracují místní lidé, obyvatelé obce Rájec za účasti odborníků.

Důležitým znakem komunitního plánování je partnerství – nejedná se tedy o „ukládání úkolů obecnímu úřadu ze strany občanů obce“, ale naopak o partnerský postup všech místních subjektů (např. školy, neziskových organizací, podnikatelů apod.) k řešení veřejností vytyčených úkolů.

1. Charakteristika obce – sociodemografická analýza

1.1. Základní údaje o obci

Obec Rájec se nachází na severozápadní Moravě, v těsné blízkosti silnice vedoucí ze Zábřehu do Mohelnice, asi 2 km jižně od města Zábřeh. Katastr obce se rozkládá na východně v rovině soutoku Moravské Sázavy s Moravou a zčásti v severovýchodním úseku Mírovské vrchoviny.

Obrázek č.2: Poloha obce



Poloha obce je strategická. Obyvatelé mají velmi blízko do správního střediska Zábřeh, kde se nachází mimo jiné i významný železniční uzel, umožňující rychlé dopravní spojení po celé ČR.

Zároveň je obec velmi dobře umístěná vzhledem k potenciálním centřům zaměstnanosti či středního a vysokoškolského vzdělávání jako jsou Zábřeh, Mohelnice, Šumperk, Moravská Třebová, Uničov a Olomouc.

Zdroj: www.mapy.cz

Rájec, dle historických pramenů, patří k nejstarším vsím na Zábřežsku.. Archeologickým výzkumem bylo na území obce zjištěno sídliště lužické kultury. První zmínka o obci se objevuje již v roce 1273. Rájec byl pravděpodobně založen olomouckými biskupy, kteří sem povolali kolonisty od Brna.

V polovině 15. století byla v Rájci tvrz a ke zdejšímu manství patřily vsi Ráječek, Jestřebí, Lupěné a Javoří. Po třicetileté válce již o tvrzi není další zmínka a dvůr byl roku 1643 zpuštěn Švédy. V okolí Rájce byly v té době tři rybníky, které byly vysušeny až v 19. století.

Dříve se od Rájce odlišovala osada Teodorov, která v letech 1867 – 1923 tvořila samostatnou obec, poté se stala součástí Rájce.

V první polovině 19. století se v okolí obce dobývala železná ruda, nicméně obec si udržela vesnický ráz.

Původ jména obce je jednak odvozován od slova ráj, jako místo příjemné místo, ale bývá také odvozován od osobního jména Raj.

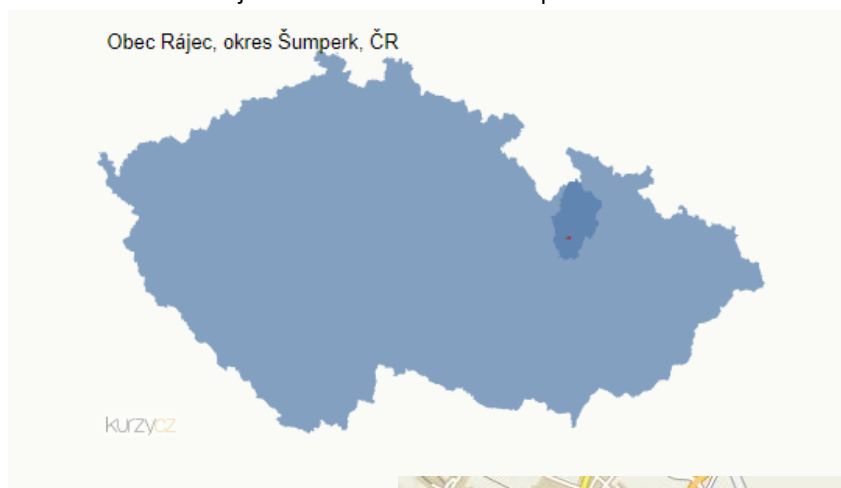
Západní polovina rájeckého katastrálního území je tvořena táhlými kopci, na kterých jsou zejména velké lány polí s mezemi, dále pak louky a lesy. Východní část je rovinatá, pokrytá většinou obdělávanými poli.

Tabulka č. 1: Základní informace o obci

Základní informace	
Název obce	Rájec
Kraj	Olomoucký
Okres	Šumperk
Počet obyvatel (1.1.2021), zdroj ČSÚ	527
Katastrální plocha	491 ha
Obec s rozšířenou působností	Zábřeh
Obec s pověřeným obecním úřadem	Zábřeh
Sousední města a obce	Zábřeh na Moravě, Leština u Zábřeha, Zvole u Zábřeha, Jestřebí u Zábřeha
Nadmořská výška (m n.m.)	274
Zeměpisné souřadnice	49°51'23" s. š., 16°54'11" v. d.
První písemná zpráva (rok)	1273
PSČ	789 01

Zdroj: ČSÚ: www.czso.cz; data MV ČR: www.risy.cz

Obrázek č.3: Obec Rájec v rámci ČR a okresu Šumperk



Zdroj: kurzy.cz

Obrázek č. 4: Katastrální území obce



Zdroj: mapy.cz

1.2. Obyvatelstvo

Počet obyvatel

Počet obyvatel v obci Rájec je sledován dle údajů Českého statistického úřadu (ČSÚ), vzhledem ke skutečnosti, že pro detailnější analýzy složení obyvatel v obci je možné čerpat data pouze z tohoto zdroje.

Tabulka č.2: Vývoj počtu obyvatel v obci Rájec v letech 2000 - 2020

stav k 31.12.	Počet obyvatel celkem	v tom ve věku (let)			Průměrný věk
		0-14	15-64	65+	
2020	527	80	347	100	41,7
2019	512	77	334	101	41,7
2018	496	75	324	97	42,0
2017	492	73	326	93	41,6
2016	488	68	326	94	41,7
2015	504	67	342	95	41,4
2014	500	66	341	93	41,0
2013	507	63	347	97	42,0
2012	503	63	343	97	42,0
2011	493	58	339	96	42,0
2010	482	60	331	91	41,0
2009	470	62	322	86	41,0
2008	475	67	322	86	41,0
2007	474	70	320	84	41,0
2006	478	80	319	79	40,0
2005	478	86	313	79	40,0
2004	488	94	321	73	39,0
2003	484	96	315	73	39,0
2002	483	98	313	72	39,0
2001	470	99	297	74	39,0
2000	455	88	295	72	39,0

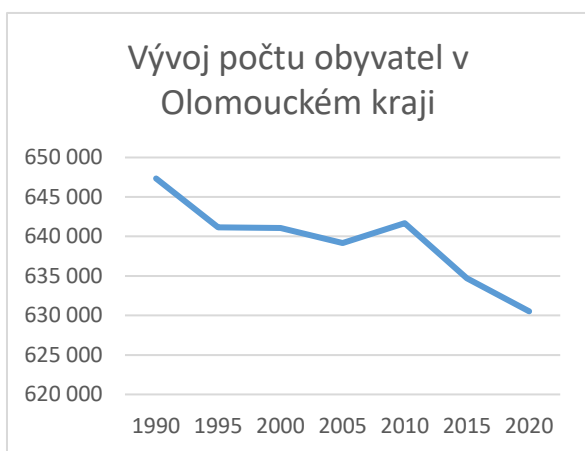
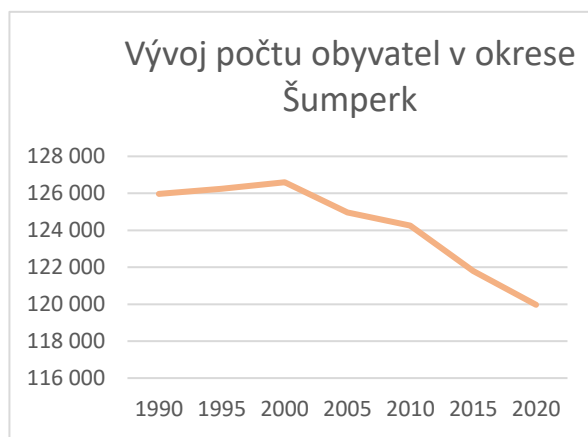
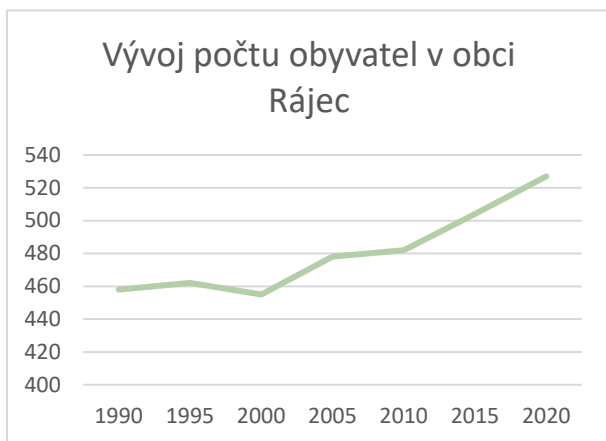
Zdroj: <https://vdb.czso.cz/>

Z dlouhodobých dat lze vysledovat **poměrně velký nárůst počtu obyvatel**, kdy v roce 2000 žilo v obci 455 obyvatel a v roce 2020 činí celkový počet obyvatel již 527 osob. Jedná se o nárůst o 71 obyvatel, tj. o cca 15%.

Při sledování demografického vývoje se ukazuje také v obci Rájec trend postupného stárnutí obyvatelstva, kdy v posledních patnácti letech **narostl průměrný věk obyvatel obce o 2,5 roku**. Ve srovnání s průměrem za Olomoucký kraj (42,8 let), ale stárne obyvatelstvo obce v Rájci pomaleji (41,7 let), než je krajský průměr.

Tento fakt souvisí se skutečností, že v obci v posledních letech přibývá obyvatelstvo také pozitivní migrací, za posledních 15 let zde bylo dokončeno 25 nových bytů/domů, kam se přistěhovali noví obyvatelé.

Graf č.1: Vývoj počtu obyvatel v obci Rájec (1990 – 2020) Graf č.2: Vývoj počtu obyvatel v okrese Šumperk (1990 – 2020)



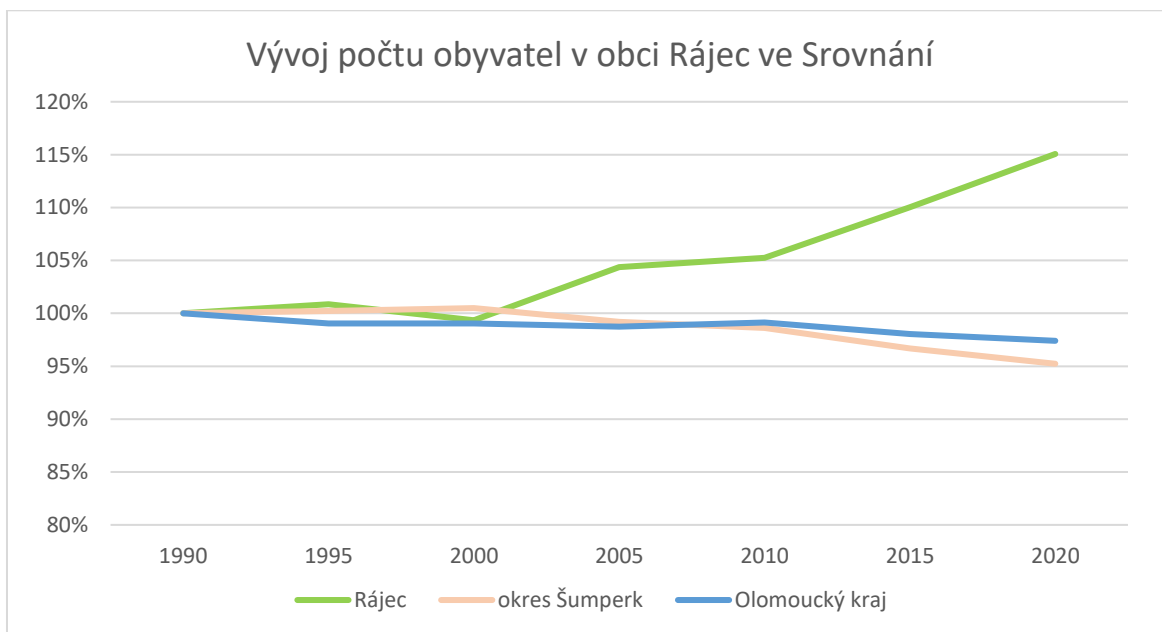
Graf č.3: Vývoj počtu obyvatel Olomouckém kraji v letech (1990 – 2020)

Křivka vývoje počtu obyvatel obce Rájec má od roku 2000 výrazně rostoucí trend, což je výrazně jiné oproti vývoji v okrese a kraji.

Celkový trend úbytku obyvatel je pozorovatelný na úrovni okresu Šumperk a i Olomouckého kraje.

Zdroj: vlastní zpracování z dostupných dat ČSÚ

Graf č. 4: Vývoj počtu obyvatel v Rájci v letech 1990 – 2020 ve srovnání s okresem Šumperk a Olomouckým krajem



Zdroj: vlastní zpracování z dostupných dat ČSÚ

Při srovnání křivek vývoje počtu obyvatel v rámci jednoho grafu lze sledovat výrazný nárůst obyvatel obce Rájec od roku 2000, kdy se dostává křivka do výrazně nadprůměrného postavení.

Tabulka č.3: Vývoj počtu obyvatel v obci Rájec v letech 1990 – 2020 ve srovnání s okresem a krajem

	1990	1995	2000	2005	2010	2015	2020
Rájec	458	462	455	478	482	504	527
okres	125 972	126 238	126 598	124 966	124 246	121 785	119 967
kraj	647 341	641 163	641 072	639 161	641 681	634 718	630 522

Zdroj:ČSÚ

Podrobnější informace o obyvatelstvu obce v letech

Tabulka č.4: Pohyb obyvatelstva v obci a věková struktura v letech 2015 - 2020

	Počet obyvatel k 31.12.2020 celkem	Počet obyvatel k 31.12. - ženy	Živě narození celkem	Zemřelí celkem	Přistěhovalí celkem	Vystěhovalí celkem	Obyvatelé ve věku 0–14 let celkem	Obyvatelé ve věku 15–64 let celkem	Obyvatelé ve věku 65 a více let celkem
2020	527	265	6	3	13	1	80	347	100
2019	512	258	6	2	22	10	77	334	101
2018	496	250	2	2	11	7	75	324	97
2017	492	247	7	5	12	10	73	326	93
2016	488	249	4	6	8	22	68	326	94
2015	504	251	6	4	9	7	67	342	95

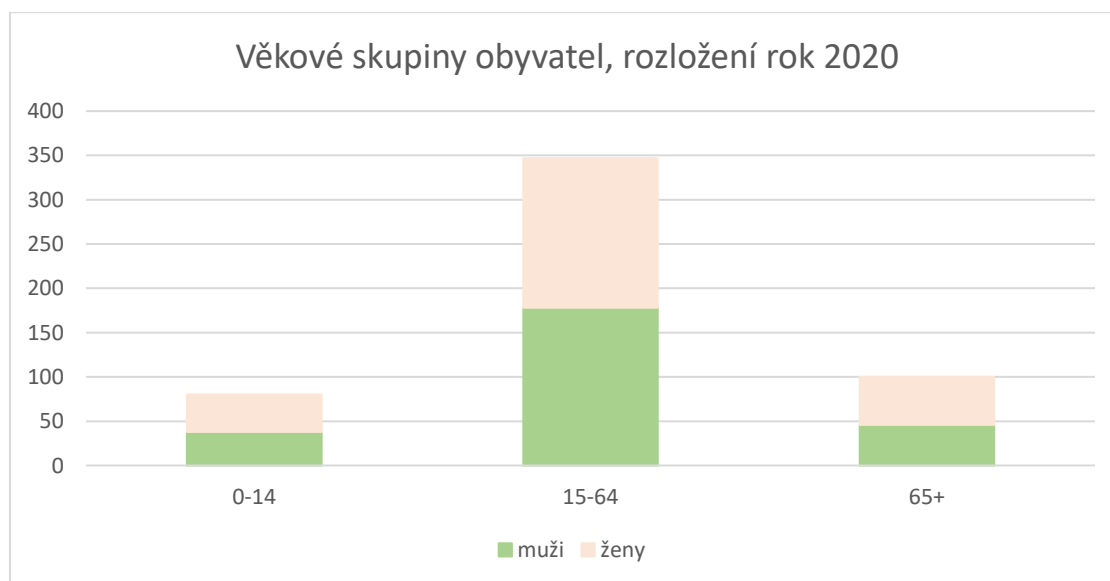
Zdroj:ČSÚ

Z tabulky je patrný výrazný nárůst počtu obyvatel přistěhováním a pravděpodobně následkem těchto přistěhovaleckých vln dochází i k nárůstu porodnosti v obci.

Věková struktura obyvatel

Rozložení obyvatel z hlediska pohlaví je v obci ve věkových skupinách téměř vyrovnané. Ve věkových skupinách 0-14 a 15-64 let převažují mírně muži. Pouze v rámci věkové skupiny 65+ již převažuje počet žen, a to o více než 20%.

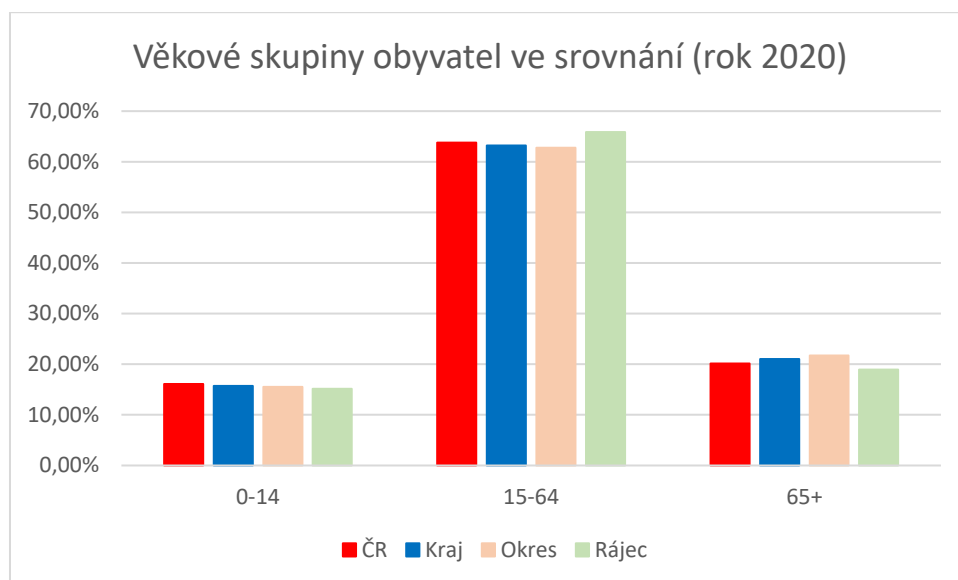
Graf č. 5: Věkové skupiny obyvatel (podíl muži/ženy, stav k roku 2020)



Zdroj:ČSÚ

Ve srovnání věkových skupin na úrovni okresu, kraje a ČR jsou data za obec Rájec poměrně vyrovnaná. Odlišnosti jsou v řádech 1-2%.

Graf č. 6: Věkové skupiny obyvatel obce ve srovnání (rok 2020)



Zdroj: ČSÚ

1.3. Bydlení a technická a veřejná vybavenost obce

Bydlení

Samotní obyvatelé Rájce vnímají bydlení v této lokalitě převážně pozitivně, z dotazníkového šetření vyplývá, že 20% obyvatel je s životem v obci velmi spokojeno a dalších 50% procent je spíše spokojeno, tzn. v souhrnu je **až 70% obyvatel spokojeno** s životem v Rájci.

Tabulka č.5: Dokončené byty v obci Rájec v porovnání s ORP Zábřeh v letech (2009 – 2020)

	2009	2010	2011	2012	2013	2014	2015	2016	2017	2018	2019	2020
Zábřeh	52	111	44	71	56	49	29	57	61	72	74	56
Rájec	2	3	1	1	1	1	-	-	1	-	4	3

V posledních deseti letech bylo v obci dokončeno 17 bytů. Celkový počet dokončených bytů – rodinných domů v obci od roku 2001 je pak celkem 25.

Tabulka č.6: Dokončené byty v obci Rájec v letech 2001 - 2020

	Dokončené byty celkem 2001-20 (vč. nástaveb a příst., domů pro seniory aj.)	Dokončené byty v rodinných domech 2001-20	Dokončené byty v bytových domech 2001-20
Rájec	25	25	0

Technická vybavenost

Tabulka č.7: Technická vybavenost - přehled

Pošta	ne
SČ	789 01
Veřejný vodovod	ano
Kanalizace	ano
ČOV	ne
Plynofikace obce	ano
Skládka komunálních odpadů	ne
Sběrný dvůr nebezpečných a objemných odpadů	ne
Sběrné místo	1
Místo sběru recyklovaného odpadu	2
Hasičský záchranný sbor	ne
Požární nádrž	ano
Požární hydrant	ne
Obvodní oddělení policie ČR	ne
Detašované pracoviště policie	ne
Městská, obecní policie	ne
Most	3
Parkoviště	2
Trafostanice	4

Obec je plynofikována, je zde z velké části vybudována kanalizace, kterou je nutné v nejbližších letech dobudovat.

V obci se dále nachází 2 parkoviště, 3 mosty, 4 trafostanice a požární nádrž, dále pak sběrné místo a 2 místa sběru recyklovatelného odpadu.

Dopravní infrastruktura

Od severu k jihu prochází Rájcem silnice, dříve frekventovaná spojnice Šumperska a Olomoucka, vytvářející ve středu obce charakteristickou šikanu. Z východní strany – mezi obydlenu částí a železničním koridorem – Rájec od roku 2008 velkým obloukem obchází nově vybudovaná silnice I/44, *de facto* obchvat obce, ve skutečnosti je to pouze dopředu zbudovaný sjezd z plánované dálnice Mohelnice–Šumperk. Ještě dále na východ je položena železniční trať Zábřeh–Olomouc. Od Leštiny vede silnice do středu vesnice, plynule pokračující západním směrem ke sv. Antoníčkově a posléze jako lesní cesta do Jestřebí.

Veřejná vybavenost

Tabulka č.8 : Veřejná vybavenost - přehled

Obecní úřad	1
Mateřská škola	1
Základní škola pouze 1 stupeň (1.-5.roč.)	1
Kulturní zařízení	1
Veřejná knihovna vč. poboček	1
Sakrální stavba	1
Hřbitov	1
Hřiště	1
Dětské hřiště	1
Prodejna potravin	1
Restaurace	1
Hasičská zbrojnice	1
Sbor dobrovolných hasičů	ano

Správa obce je zajišťována činností obecního úřadu.

V obci je mateřská škola a 1.stupeň základní školy.

K občanské vybavenosti patří dále kulturní dům a restaurace, obchod se smíšeným zbožím, veřejná knihovna a dvě hřiště.

V obci působí aktivní spolky.

Většinu sociálních služeb zajišťuje Charita Zábřeh.

1.4. Ekonomická činnost v obci

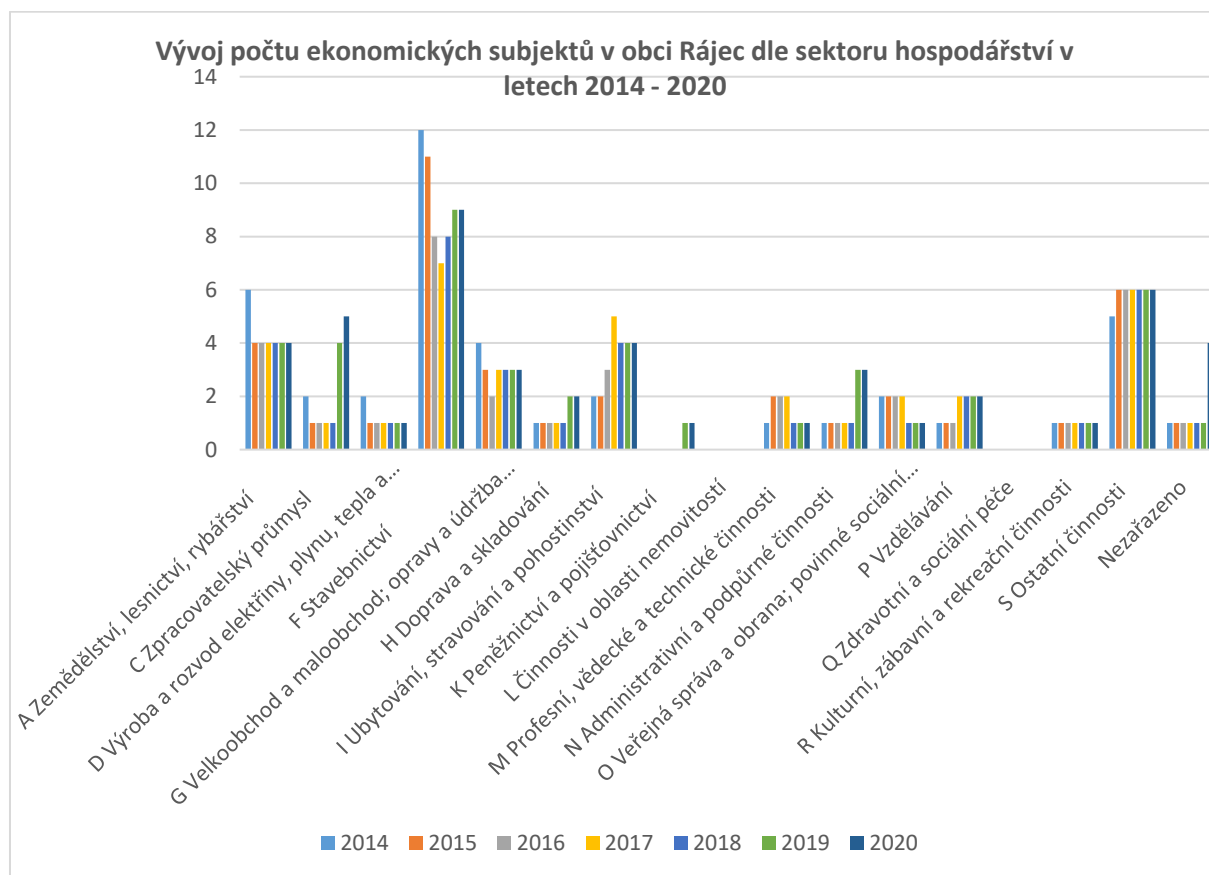
Hospodářská odvětví v obci

Obec měla vždy zemědělský charakter, v roce 1949 zde vzniklo JZD, které poměrně dobře prosperovalo a od roku 1972 se stalo součástí družstevního agrokomplexu v Dubicku.

V současné době místní obyvatelé pracují spíše ve zpracovatelském průmyslu, stavebnictví a ve službách.

Také evidované ekonomické subjekty v obci působí spíše v oblasti stavebnictví, zemědělství, lesnictví, dále pak v široké kategorii velkoobchod, maloobchod; opravy a údržba motorových vozidel a další služby, v posledních třech letech také posiluje zpracovatelský průmysl a ubytování, stravování a pohostinství.

Graf č. 7: Vývoj počtu ekonomických subjektů v obci Rájec dle sektoru hospodářství v letech 2014 – 2020



Zdroj:ČSÚ

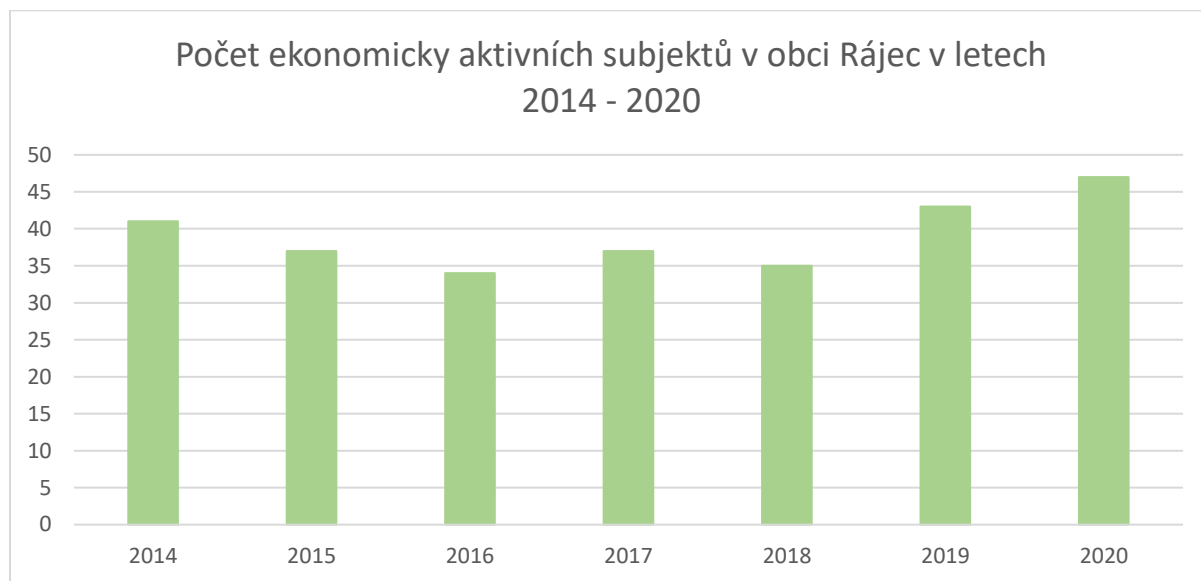
Z dlouhodobého hlediska lze pozorovat poměrně stabilní údaje za jednotlivé sektory. Nárůst je pozorovatelný pouze v oblasti C: zpracovatelský průmysl, výkyvy v letech lze sledovat v sektoru F: stavebnictví.

Ekonomická aktivita obyvatel

V rámci sledování ekonomické aktivity jsou využita statistická data zahrnující ekonomicky aktivní subjekty.

V Rájci bylo v letech 2014 – 2020 evidováno 34 - 47 ekonomických subjektů, počet aktivních ekonomických subjektů v letech velmi pozvolna narůstá. Růst je doprovázen také mírnými výkyvy, patrně v závislosti na ekonomické situaci v ČR.

Graf č. 8: Počet ekonomicky aktivních subjektů v obci Rájec v letech 2014 – 2020

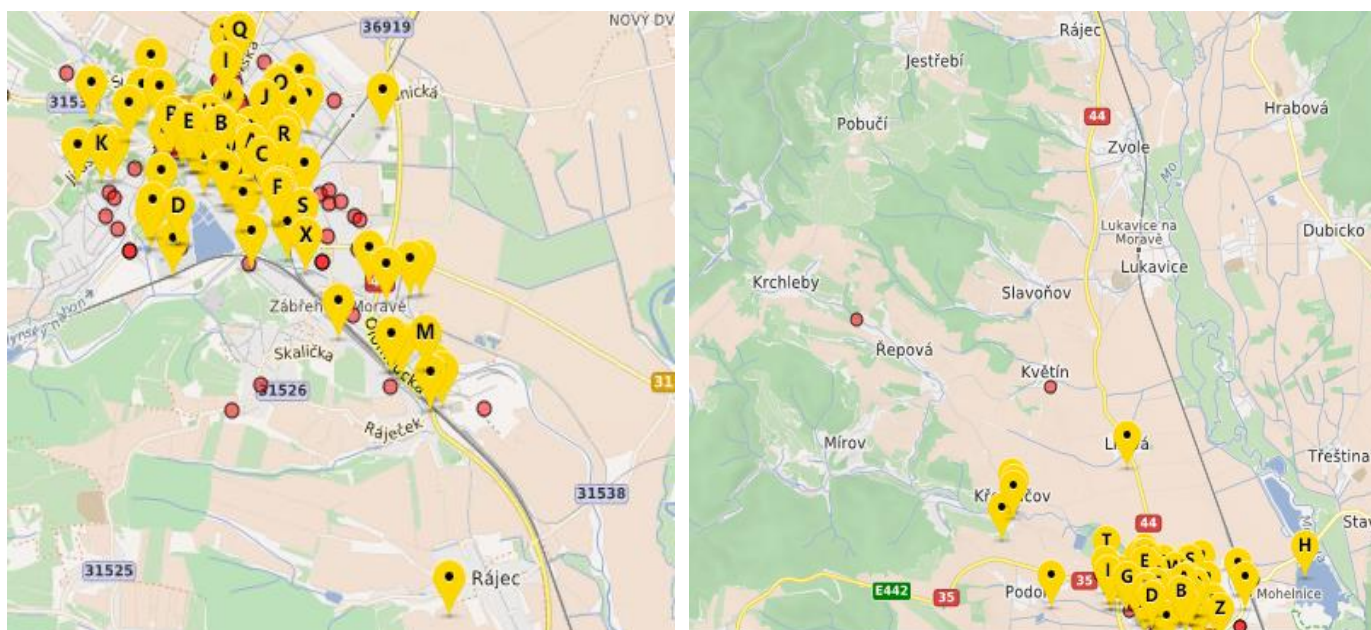


Zdroj:ČSÚ

V rámci obce působí spíše drobní živnostníci – řemeslníci, obchod, restaurace, dále truhlářství a stolařství TRUKOS s.r.o., LPG čerpací stanice

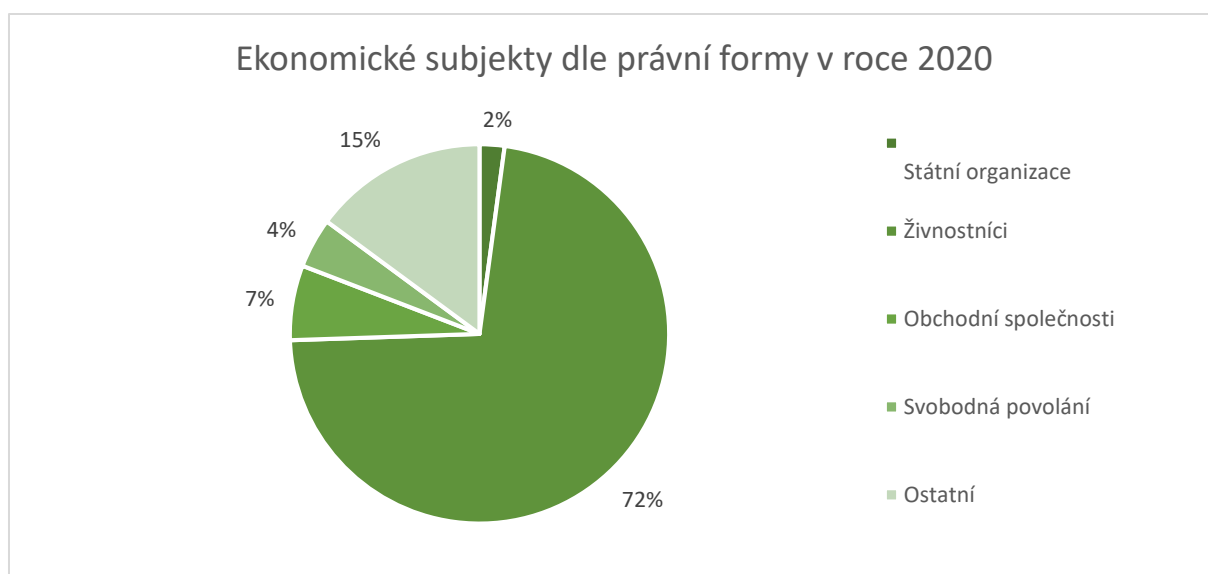
Obyvatelé obce dojíždí za prací do sousedního Zábřeha a nedaleké Mohelnice.

Obrázek č. 5: Zaměstnavatelé v nedalekém okolí

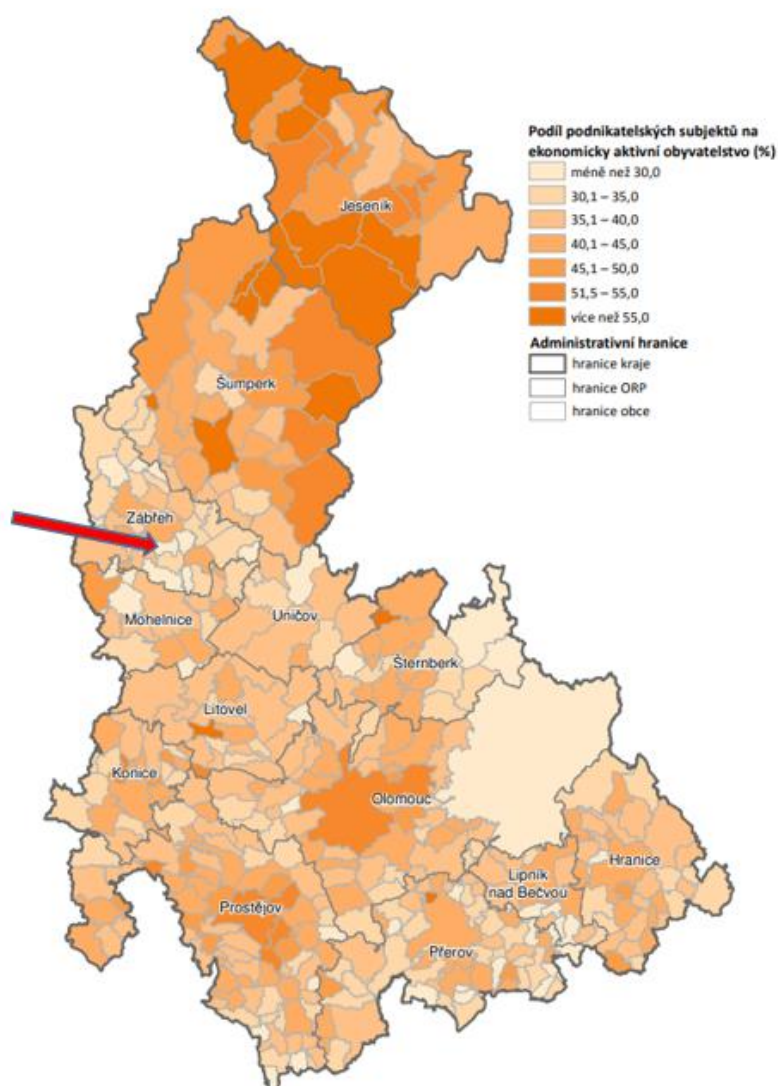


Zdroj:zlatestranky.cz

Graf č. 9: Ekonomické subjekty dle právní formy v roce 2020



Zdroj: ČSÚ



Obrázek č.6: Míra podnikatelské aktivity v obci

V Rájci bylo v roce 2020 evidováno nejvíce živnostníků, a to celkem 34 subjekty, dále bylo uváděno 7 subjektů s blíže nespécifikovanou formou činnosti.

V obci jsou zastoupeny 2 subjekty v rámci svobodných povolání a celkem 3 subjekty spadají do kategorie obchodních společností.

Z hlediska podnikatelských aktivit je obec řazena do kategorie méně než 30% ekonomických subjektů na ekonomicky aktivní obyvatelstvo.

Zdroj: Studie sídelní struktury Olomouckého kraje, mapová část.

Z dotazníkového šetření realizovaného v obci vyplývá, že obyvatelé obce vnímají podmínky pro podnikání v obci jako okrajové téma, kdy jsou se stávajícími podmínkami v podstatě spokojeni.

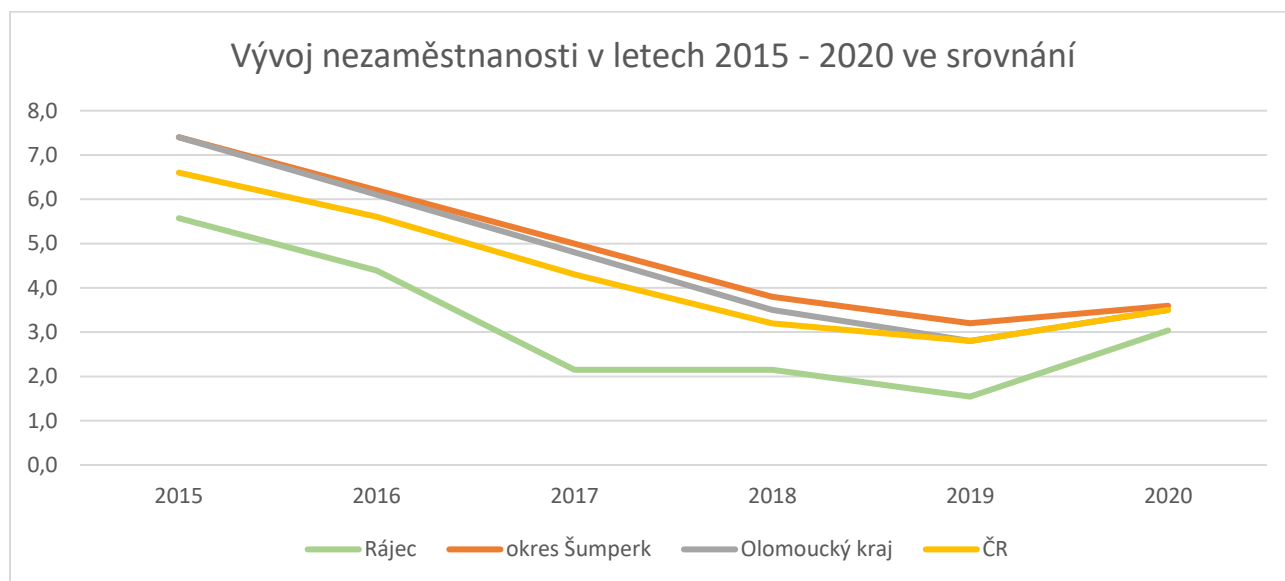
Nezaměstnanost

Tabulka č.9: Vývoj a struktura nezaměstnanosti v Rájci v letech 2014 – 2020

Rájec	Počet uchazečů - celkem	Počet uchazečů - OZP - celkem	Počet mladistvých uchazečů (do 18 let věku) - celkem	Počet uchazečů ve věku 50 let a více - celkem	Průměrný věk uchazečů - celkem	Počet uchazečů - absolventů - celkem	Počet uchazečů - evidence nad 12 měsíců - celkem	Podíl nezam. osob celkem	Podíl nezam. osob muži	Podíl nezam. osob ženy
2014	20	2	0	.	.	2	8	5,9	5,0	6,6
2015	19	4	2	6	36,6	2	4	5,6	5,5	5,7
2016	15	5	0	3	38,3	2	2	4,4	6,3	2,7
2017	7	5	0	2	40,7	0	2	2,15	1,75	2,58
2018	7	2	0	3	42,1	0	1	2,15	2,87	1,32
2019	5	4	0	4	51,7	0	0	1,54	0,59	2,60
2020	13	3	0	4	43,1	0	0	3,59	2,34	4,91

Zdroj:ČSÚ

Graf č. 10: Vývoj nezaměstnanosti v letech 2015 – 2020 ve srovnání



Zdroj:ČSÚ

Z dat o nezaměstnanosti v obci v tabulce i z grafu, který umožňuje srovnání nezaměstnanosti v obci Rájec v porovnání s okresem Šumperk, Olomouckým krajem i Českou republikou vyplývá, že nezaměstnanost v obci je výrazně podprůměrná. Od roku 2019 se však přibližuje průměrným hodnotám.

1.5. Krajina a životní prostředí

Druhy pozemků v katastru obce

Z celkové výměry pozemků obce je tvořeno 65% zemědělskou půdou, z čehož je celkem 53% orná půda. Lesní pozemky tvoří dalších 22%. Zastavěné a ostatní plochy v souhrnu tvoří cca 10% z celkové rozlohy obce.

Tabulka č.10: Druhy pozemků dle výměry k 01.01.2021

Druhy pozemků (ha)	k 01.01.2021
Celková výměra	491,5
Zemědělská půda	321,9
Orná půda	262,5
Zahrada	13,5
Trvalý travní porost	45,1
Nezemědělská půda	169,7
Lesní pozemek	106,7
Vodní plocha	8,8
Zastavěná plocha a nádvoří	9,9
Ostatní plocha	44,3

Index ekologické stability

Index ekologické stability (KES) Rájce je k datu 01.01.2021 v hodnotě **0,5**

KES – Koeficient ekologické stability je definován jako poměr ploch tzv. stabilních a nestabilních krajinných prvků.

Stabilní prvky	Nestabilní prvky
Lesní půda	Orná půda
Vodní plochy a toky	Antropogenizované plochy
Trvalý travní porost	Chmelnice
Pastviny	
Mokřady	
Sady	
Vínice	

Hodnoty koeficientu jsou interpretovány následovně :

KES <= 0,1 území s maximálním narušením přírodních struktur, základní ekologické funkce musí být trvale nahrazovány technologickými zásahy

0,1 < KES <= 0,3 území nadprůměrně využívané, se zřetelným narušením přírodních struktur, základní ekologické funkce musí být soustavně nahrazovány technickými zásahy

0,3 < KES <= 1,00 území intenzivně využívané zejména zemědělskou velkovýrobou, oslabení autoregulačních pochodů v ekosystémech způsobuje jejich značnou ekologickou labilitu a vyžaduje vysoké vklady dodatkové energie

1,00 < KES < 3,00 vcelku vyvážená krajina, v níž jsou technické objekty relativně v souladu s dochovanými přírodními strukturami, důsledkem je i nižší potřeba energo-materiálových vkladů

KES >= 3,00 přírodní a přírodě blízká krajina s výraznou převahou ekologicky stabilních struktur a nízkou intenzitou využívání krajiny člověkem.

Hodnota koeficientu popisuje katastr obce Rájec jako intenzivně využívanou krajinu, zejména zemědělskou velkovýrobou. Dopad zemědělské činnosti na ekologickou stabilitu, je tedy velkou měrou závislý na míře šetrného zemědělského hospodaření v krajině.

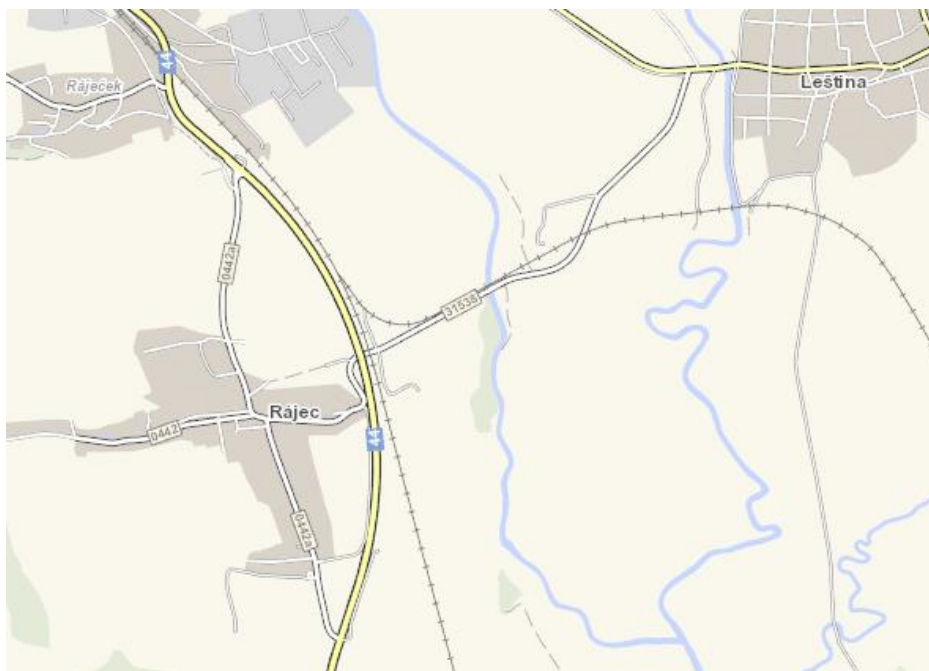
Hlavní devizou obce je krásná okolní krajina s množstvím drobných památek místního významu - kapličky a kříže).

Příroda je dostupná turistům i cykloturistům po značených stezkách, jedná se o nenáročné terény, vhodné především pro rodinnou turistiku.

1.6. Doprava

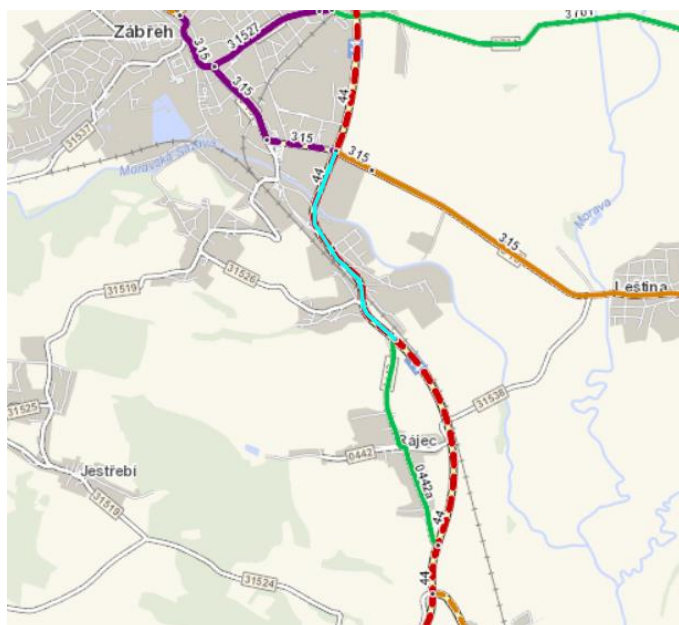
Od severu k jihu prochází Rájcem silnice 0442a, dříve frekventovaná spojnice Šumperska a Olomoucka, vytvářející ve středu obce charakteristickou šikanu. Z východní strany – mezi obydlenu částí a železničním koridorem – Rájec od roku 2008 velkým obloukem obchází nově vybudovaná silnice I/44, de facto obchvat obce, ve skutečnosti je to pouze dopředu zbudovaný sjezd z plánované dálnice Mohelnice–Šumperk. Ještě dále na východ je položena železniční trať Zábřeh–Olomouc. Od Leštiny vede silnice 31535 do středu vesnice, plynule pokračující západním směrem pod označením 0442 ke sv. Antoníčkově a posléze jako lesní cesta do Jestřebí.

Obrázek č.7: Komunikace procházející obcí Rájec



Zdroj: rsd.cz/scitani2016

Obrázek č.8: Intenzita dopravy z posledního sčítání v roce 2016 Tabulka č.11: Doprava za den v obci Rájec



sčítací úsek č. 7-5920	celoroční průměr za všední den
komunikace č.	0442 a
TV (těžká motorová vozidla celkem)	126
O (osobní a dodávková vozidla)	431
M (jednostopá motorová vozidla)	12
SV (součet všech vozidel)	569
Cyklistická doprava (cyklo/den)	127

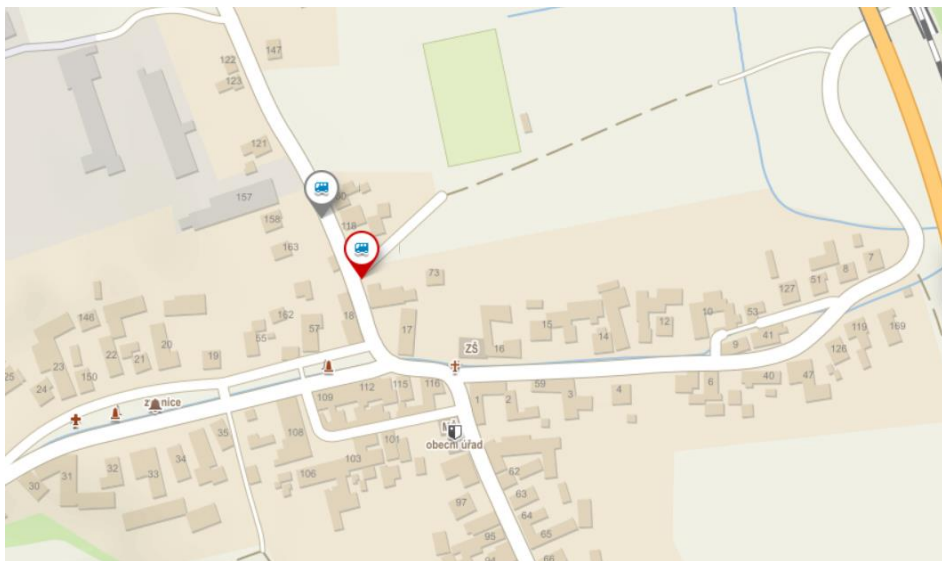
V obci je díky vybudovanému obchvatu **velmi nízká** celková intenzita dopravy činící v celoročním průměru za všední den cca 570 vozidel, přičemž většinou se jedná o osobní a dodávková vozidla.

Průměrný pohyb cyklistů za den byl spočítán na 127 osob.

Zdroj: rsd.cz/scitani2016

Autobusová doprava

Obrázek č.9: Umístění zastávek autobusové dopravy v obci



Zdroj: mapy.cz

Obyvatelé obce využívají spoje autobusové dopravy. V obci je jedna autobusová zastávka. Frekvence autobusových spojů je velmi častá. Autobusy odjíždějí z obce každou hodinu, v nejvytíženějších časech i 2-3x v hodině.

Obcí projíždí celkem 3 linky:

- 1) Linka 933246 Mohelnice – Lukavice – Zvole – Rájec - Zábřeh
- 2) Linka 932289 Zábřeh – Rájec – Zvole – Lukavice, Vlachov
- 3) Linka 932246 Mohelnice – Lukavice, Vlachov – Zvole – Rájec - Zábřeh

Cyklodoprava

Obcí prochází cyklotrasa 6233 v délce 5,7 km spojující Leština, **Rájec** a Jestřebí. Jedná se o nenáročnou trasu vhodnou pro rodinné výlety.

Obrázek č.10: Cyklotrasa č.6233



Zdroj: mapy.cz

1.7. Správa obce

Obec Rájec vznikla jako územní samosprávný celek v souladu s § 1 a § 2 zákona č. 367/1990 Sb., o obcích, v platném znění ke dni 23. 11. 1990. Dle § 1 a § 2 zákona č. 128/2000 Sb., o obcích (obecní zřízení), ve znění pozdějších předpisů, Obec Rájec je základním územním samosprávným společenstvím občanů, tvoří územní celek, který je vymezen hranicí území obce.

Nejvyšším orgánem v oblasti samostatného působení je zastupitelstvo obce Rájec, které je tvořeno sedmi členy. Členové zastupitelstva jsou voleni v komunálních volbách na čtyřleté období. Zastupitelstvo zřizuje tři výbory: finanční výbor, kontrolní výbor a kulturní výbor zastupitelstva obce Rájec.

Funkci starosty v současné době vykonává Vladimír Hroch, místostarostou je Mgr. Josef Zika.

Organizace zřízené obcí

- ZŠ a MŠ Rájec
- Místní knihovna Rájec

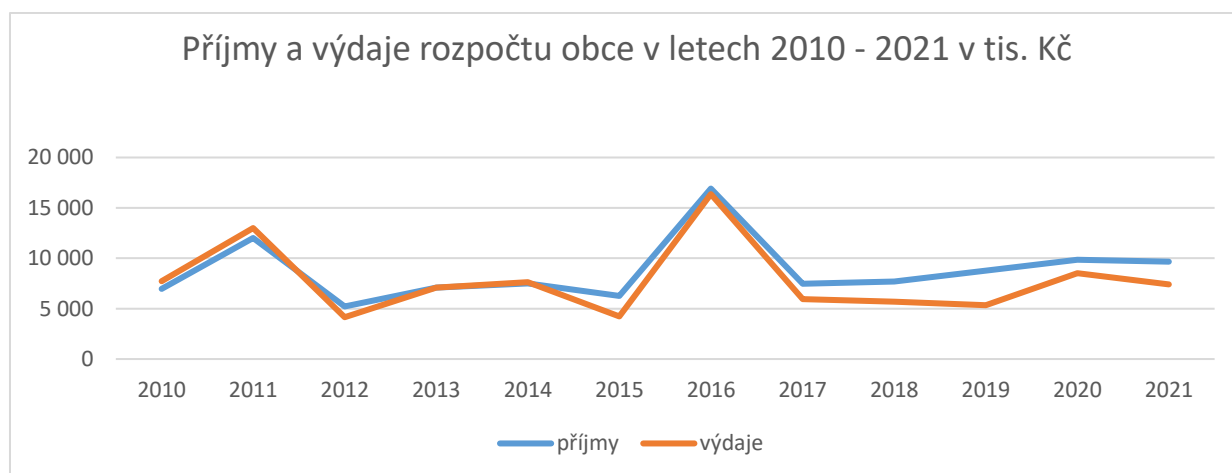
Rozpočet obce

Rozpočet obce Rájec se ve sledovaném období 2010 – 2021 pohyboval v rozmezí 5 až 16 milionů korun. Vývoj rozpočtu je v letech víceméně vyrovnaný a rovnoměrný. Výrazné výkyvy můžeme sledovat v roce 2011 a 2016, kdy docházelo k výraznějším investičním akcím.

Obec Rájec má od roku 2014 **nulovou tzv. Dluhovou službu** (ukazatel sleduje přijaté půjčky, hrazené splátky jistin, hrazené úroky).

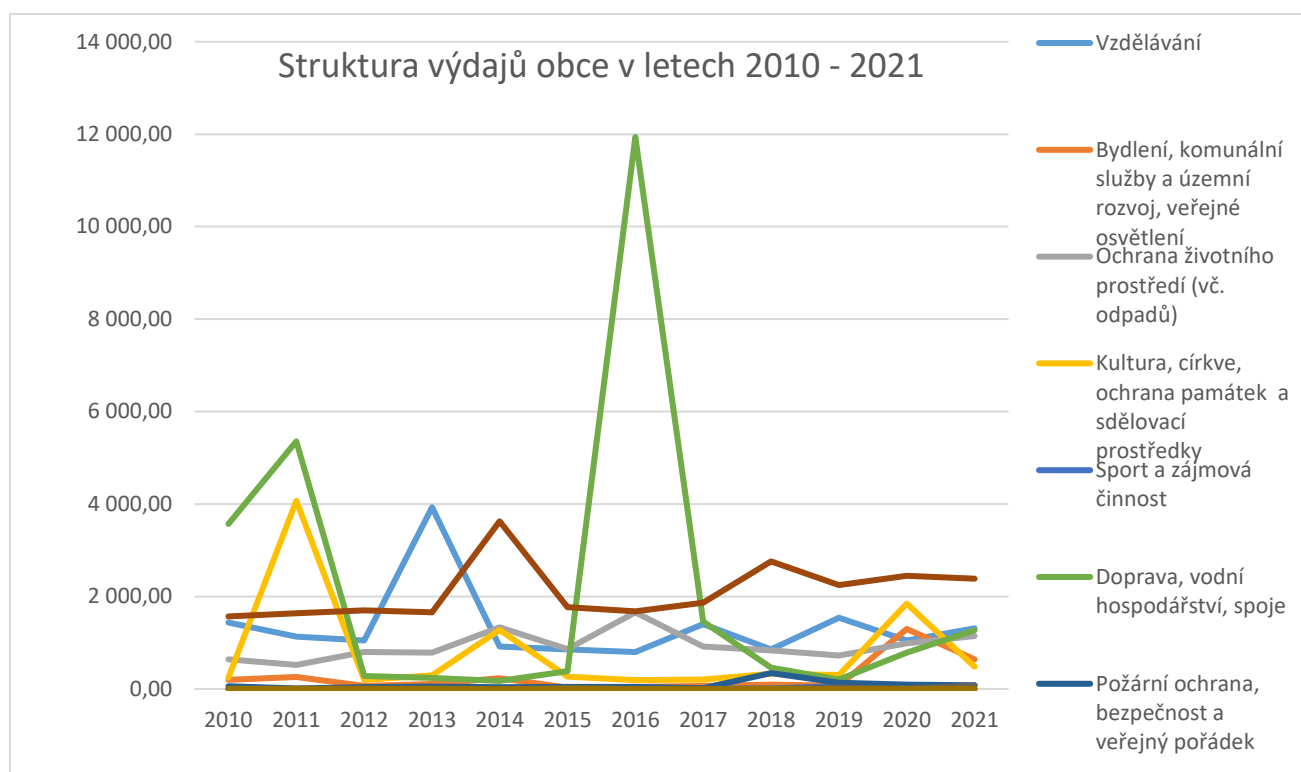
Na vývoji příjmů rozpočtu se odrážejí změny v tzv. rozpočtovém určení daní, které se od roku 2014 a výrazněji pak od roku 2017, pozitivně odrážejí v příjmové stránce rozpočtu.

Graf č. 11: Vývoj rozpočtových příjmů a výdajů obce v letech 2010 – 2021



Zdroj: www.rozpocetobce.cz; vlastní zpracování

Graf č. 12: Struktura výdajů rozpočtu obce v letech 2010 – 2021



Zdroj: www.rozpočetobce.cz; vlastní zpracování

Dle odvětvového členění výdajů můžeme sledovat podíl jednotlivých složek výdajové stránky rozpočtu. Výrazné výdaje obce jsou v oblasti vodního hospodářství. Kde můžeme vidět investice v roce 2011 a následně pak vybudování vodovodu v roce 2016. Další významnou výdajovou položkou je veřejná správa, vzdělávání a ochrana životního prostředí, kam patří výdaje spojené s nakládáním s odpady a ochranou přírody a krajiny, včetně péče o vzhled obce a veřejnou zeleň.

Stabilní výdajovou položku také tvoří kultura a ochrana památek, kde opět můžeme vidět výdaje spojené s rekonstrukcí kulturního domu a realizací projektů na obnovu památek.

Realizované projekty v obci v letech 2016 - 2021

2016	Vodovod
2017	Oprava veřejných prostor u základní školy a kulturního domu v Rájci
2018	Rekonstrukce hasičské zbrojnice Rájec
2020	Oprava zázemí kulturního domu Rájec
2020	Věcné vybavení a oprava vozidla pro JSDH

Členství obce v organizacích

Obec je členem

- Svazku obcí Mikroregionu Zábřežsko
- MAS Horní Pomoraví o.p.s.

1.8. Komunitní život v obci

Spokojenost obyvatel s životem v obci je velmi úzce spjata s komunitním životem, tedy činností neziskových organizací, které v obci působí, možnostech občanů být aktivní ať již v oblasti sportu, kultury či volnočasových aktivit obecně.

Na komunitním životě v obci se podílí především:

- SK Rájec (hokej, stolní tenis, minikopaná, posilovna)
- SDH Rájec
- Zvolská čtyřka
- a důležitou roli v rozvoji komunitního života hraje také Základní a mateřská škola Rájec

Mezi tradičně pořádané akce patří:

Pravidelné akce v průběhu roku dle tradic či významných výročí typu: pouť, pochod čertů, plesy, vybírání před plesem, hody, zpívání u vánočního stromku, čarodějnice, obecní zabíjačka.

1.9. Místní identita

Místně významné památky

V katastru obce jsou evidovány tyto místně významné památky:

- Zvonice (na návsi) – drobná, v oblasti ojedinělá patrová zvonice ze 2. poloviny 19. století
- Rolnická usedlost č. p. 1 – lidová architektura z 18. století, upravená začátkem 19. století
- Smírčí kříž (na návsi) – středověký
- Sousoší Nejsvětější Trojice – památkou od roku 2003

Dalšími pamětihodnými stavbami v Rájci jsou:

- Kaplička (v Teodorově)
- Boží muka sv. Petra a Pavla (na mezi mezi poli asi 1200 m západoseverozápadně od středu obce)
- Památník T. G. Masaryka (na návsi)
- řada křížků, umístěných na rozcestích po celé vsi (u sv. Antoníčka, u Václavkových, na křižovatce atd.)
- řada statků se zachovalou původní dispozicí (zejména na jižní straně západní části návsi)

Osobnosti/ rodáci

- Karel Heiser – akademický malíř (1873 – 1916). Podle pamětníků měl pracovat jako dekoratér ve Vinohradském divadle a Národním divadle v Praze. Pro čes. gymnázium v Zábřehu zhotovil roku 1904 obraz – Historie stavby čes. gymnázia v Zábřehu. Namaloval i obraz sv. Petra a Pavla, který je v kapličce. Maloval i oponu ochotnického spolku Boleslav z Hrabové, je datovaná z roku 1902.
- Jindřich Horský – pilot RAF (1914 – 1954). V roce 1945 byl vyznamenán Československým válečným křížem a v roce 1946 byl oceněn medailí za chrabrost. V roce 1947 emigroval.

2. Analýzy prostředí obce

2.1 Audit zdrojů

Jaké klíčové zdroje jsou pro rozvoj obce Rájec k dispozici?

Tradice	Spolkový život	Místa setkávání	Infrastruktura	Zdroje informací	Ekonomická aktivita
Vodění krále a královničky	SK Rájec - hokejisti - 1x ročně stolní tenis - minikopaná - posilovna	Areál Antoníček - pouť, karnevaly (pozemky jsou obecní a ve vlastnictví SDH, budova, která slouží jako zázemí pro pořádané akce je ve vlastnictví SDH)	OBECNÍ ÚŘAD - správa obce, zastupitelstvo	Občasník obce Webové stránky obce Rozhlas + rozesílání zpráv emailem	DOSTUPNOST DO ZAMĚŠTNÁNÍ - dopravní dostupnost do zaměstnání Zábřeh, Mohelnice, Olomouc
Velikonoční hrkání/hrkači	SDH Rájec	U Junáka	ŠKOLA V OBCI - mateřská škola v obci - málotřídni škola s 1.-5. ročníkem	Ústně v místní restauraci	NÍZKÁ MÍRA NEZAMĚŠTNANOSTI V OBCI - dlouhodobě výrazně podprůměrná ve srovnání v rámci okresu, kraje i ČR
Pouť Pochod čertů Plesy Vybírání před plesem Hody Zpívání u vánočního stromku Čarodějnice	Zvolská čtyřka - florbal ve Zvoli Myslivecká jednota Rájec	HŘIŠTĚ - asfaltové hřiště za KD (čarodějnice,...) - travnaté hřiště - dětské hřiště v MŠ	KULTURNÍ DŮM a jeho okolí - prostor pro pořádání kulturních akcí - zároveň i tělocvična - v objektu KD působí i KNIHOVNA (1x týdně, půjčování knih)	SOCIÁLNÍ SÍŤE FCB MŠ, ZŠ FCB Aktivity v Rájci FCB SK Rájec FCB JSDH Rájec	AKTIVNÍ FIRMY V OBCI - v obci zaregistrováno cca 40 ekonomických subjektů Drobní podnikatelé: - obchod - restaurace - řemeslnictví - truhlářství a stolařství - LPG čerpací stanice - autoservis
	Aktivní občané	Petr a Pavel	RESTAURACE OBCHOD		

2.2 Analýza potřeb

potřeba	nositel potřeby	bližší specifikace potřeby
Vybudování kanalizace	Obec Rájec	Dobudování kanalizace pro celou obec. Využití dotačních zdrojů. Aktuálně probíhá dopracování projektové dokumentace
Opravy komunikací	Obec Rájec	Projekt se připravuje v návaznosti na dobudování kanalizace
Opravy chodníků	Obec Rájec	Projekt se připravuje v návaznosti na dobudování kanalizace
Hasičská zbrojnice	Obec Rájec, JSDH (kterou zřizuje obec)	Projektová připravenost na dotace Objekt vhodný pro komunitní aktivity
Veřejné osvětlení	Obec Rájec	
Zázemí travnatého hřiště	SK Rájec, Obec Rájec	
Workoutové hřiště	Obec Rájec, SK Rájec	Zázemí pro mládež
Nákup sportovního vybavení a pořízení sportovních zařízení	SK Rájec, Obec Rájec	
Údržba a rozvoj stávajících sportovních zařízení v obci	SK Rájec, Obec Rájec	
Obecní úřad	Obec Rájec	Projektová připravenost na dotace
Obecní rozhlas + IZS	Obec Rájec	
Revitalizace rybníka	Obec Rájec	Projektová připravenost na dotace
Oprava domu č.p.117 - obchod + školní jídelna	Obec Rájec	
Infrastruktura bydlení	Obec Rájec	Výkupy pozemků a budování dalších stavebních parcel - 18 parcel
Zvyšování kvality vzdělávání	ZŠ	Efektivní komunikace s rodiči, nalezení způsobu, jak zaujmout nové obyvatele obce a motivovat je umístit své děti do ZŠ
Systém využití energií v obci	Obec Rájec, ZŠ, obyvatelé	Ekologický, ekonomický, efektivní systém využití energií v obci pro obecní budovy ve spolupráci se soukromými subjekty
Náves	Obec Rájec	Komplexní řešení centra obce jako místa pro setkávání - zeleň, voda, parkování, odpočinková zóna,...

2.3 Analýza příležitostí

Analýza příležitostí popisuje příležitosti, které by měla obec využít ve vztahu ke svému rozvoji a spokojenému životu svých obyvatel z pohledu jejich významu pro rozvoj obce, komunity... a z pohledu možnosti uskutečnit tyto příležitosti. Pomocí tabulky uvedené níže je možné roztrdit příležitosti na realizovatelné a nerealizovatelné nebo dlouhodobé vize a krátkodobé cíle...

Příležitosti	Váha	Připravenost obce	Vážené skóre	Pořadí	Poznámka
Rozvoj obce					
Kanalizace	5	4	20	1	Projektová dokumentace je připravena. Příprava pro žádost o dotaci
Opravy místních komunikací a opravy a budování chodníků	4	4	16	2	Navazuje na dobudování kanalizace
Zvýšení kvality vzdělávání v obci	5	3	15	3	Důraz na komunikaci s rodiči, snaha o nalezení vhodné nabídky ZŠ, aby se zvýšila její atraktivita
Nová zástavba v obci	5	3	15	3	Nové stavební parcely
Hasičská zbrojnice – komunitní zázemí	3	4	12	4	Projektová připravenost
Revitalizace rybníka	2	4	8	5	Projektová připravenost
Systém využívání energií (Obecní úřad, Kulturní dům, ZŠ)	5	1	5	6	Požizování solárních systémů na střechy budov, kombinace s dalšími ekologickými zdroji s ohledem na dlouhodobou udržitelnost zdroje a ekonomický provoz. Spolupráce se soukromými subjekty
Sportovní hřiště	3	1	3	7	Zázemí pro sportovní aktivity
Workoutové hřiště	3	1	3	7	Zázemí pro sportovní aktivity - mládež
Spolkový/ komunitní život v obci					
Aktivní činnost spolků - lidské zdroje	4	4	16	2	Podpora dlouhodobé činnosti spolků a pořádání aktivit pro veřejnost
Požizování vybavení pro činnost spolků	4	3	12	3	Podpora pořizování vybavení

Váha: Přiznaná důležitost ke každému faktoru od 1 do 5, založená na pravděpodobném vlivu daného faktoru na rozvoj obce (komunity) jako celku.

1....málo důležité

5....maximálně důležité

Připravenost města: Výsledky zkoumání rozvojového potenciálu obce. Každé hodnocení je soudem o tom, jak úspěšně se obec vypořádala s jednotlivými faktory. Použitá škála: 5-vynikající, 4-nadprůměrný, 3-průměrný, 2-podprůměrný, 1-chabý

Vážené skóre: Násobek váhy každého faktoru (sloupec 2) a jeho připravenost (sloupec 3) pro obec.

2.4 Analýza rizik

	název rizika	hodnocení rizika			název opatření ke snížení významnosti rizika	vlastník rizika
		P	D	V=P*D		
	finanční rizika					
1	nedostatek zdrojů z rozpočtu obce na realizaci plánovaných investic	4	4	16	- vytvoření akčního plánu a jeho pravidelné vyhodnocování a aktualizace, projektová připravenost	Obec Rájec
2	nezískání dotací na připravované akce	4	5	20	- aktivní přístup k dotačním zdrojům, příprava reálných investic z pohledu dotačního financování	Obec Rájec/ organizace / podnikatelé
3	hospodářská krize	4	4	16	- odpovědné hospodaření obce s rozpočtem, stanovení priorit pro realizaci projektů a snaha o získávání dotačních zdrojů	Obec Rájec
	organizační rizika					
4	nízký zájem obyvatel / podnikatelů / zastupitelů na společné dohodě o rozvoji obce	2	5	10	- informovanost, osvěta, společné prezentační akce - přenos know-how, semináře, komunitní projednávání záměrů, účast na jednáních zastupitelstva, apod.	Obec Rájec / organizace / podnikatelé
5	nedostatek aktivních občanů/ neochota občanů spolupodílet se na aktivitách v obci	3	5	15	- další rozvoj komunitního života v obci - šíření informací o provedených aktivitách občanů a šíření motivace pro ostatní - ocenění aktivity ze strany obce (i jen třeba poděkováním)	Obec Rájec/ občané obce
6	závislost realizace rozvoje na aktuálním složení zastupitelstva obce a jeho schopnosti se dohodnout	3	4	12	- strategické plánování rozvoje obce, vytvoření "živého" rozvojového dokumentu s širokou podporou veřejnosti - společné vzdělávání zastupitelů v oblasti řízení obce	Obec Rájec/ občané obce
	právní rizika					
7	neschválení dokumentu zastupitelstvem obce	3	3	9	- informovanost zastupitelů, zapojení zastupitelů do příprav dokumentu	Obec Rájec
8	majetkoprávní vztahy	4	5	20	- odkoupení strategických pozemků obcí - realizace majetkoprávních smluv na strategické pozemky	Obec Rájec

věcná rizika						
9	opakované vlny koronaviru či dalších pandemií	3	3	9	- zodpovědné chování obyvatel obce v případě výskytu nákazy	obyvatelé obce, Obec Rájec
<p>Komentář k tabulce: Hodnocení významnosti rizik je založeno na hodnocení očekávané pravděpodobnosti (P) výskytu jednotlivých rizik a jejich dopadu (D) (materiálního i nemateriálního) na dosažení cílů strategie.</p> <p>Pravděpodobnost i dopad - hodnota 1 představuje velmi malý dopad (resp. velmi malou pravděpodobnost) a hodnota 5 velmi velký dopad (resp. velmi vysokou pravděpodobnost). Významnost rizika pak bude součinem pravděpodobnosti a dopadu. Hodnota významnosti se bude pohybovat mezi 1 a 25. Vlastníci jednotlivých rizik (tj. osoby odpovědné za řízení a monitorování daného rizika – tj. průběžné přehodnocování významnosti rizik a identifikaci reálného výskytu dané rizikové události).</p>						

2.5 SWOT analýza

SWOT analýza je metoda, která umožňuje nalézt silné a slabé stránky, příležitosti a hrozby spojené s rozvojovým záměrem obce. Prostřednictvím tohoto hodnocení je možné nalézt problémy či nové možnosti rozvoje území. Je to základní nástroj strategického (dlouhodobého) plánování.

	pomocné pro dosažení cíle	bránící dosažení cíle
Interní analýza	S (Strengths) Silné stánky	W (Weaknesses) Slabé stránky
	Poloha a veřejná infrastruktura obce	Poloha a veřejná infrastruktura obce
	- strategické umístění obce (poloha blízko center, výborná dopravní dostupnost, blízkost přírody)	- problém s parkováním v centru obce podél hlavní silnice/ na chodcích
	- existence tradičních míst pro setkávání občanů	- chybí klasické centrum obce - náves, která by podpořila setkávání a spolupráci obyvatel obce
	- MŠ a ZŠ v obci (zůstala zachovaná v obci, je nově rekonstruovaná a přitom zůstal zachován historický ráz budovy)	- nespokojenost především nově nastěhovaných rodin s kvalitou vzdělávání v obci, způsobem komunikace ZŠ s rodiči
	- existence zázemí pro kulturní a sportovní aktivity - Kulturní dům, travnaté hřiště, hřiště za kulturním domem, dětské hřiště v mateřské škole	- nedostatečné/ nevyhovující zázemí pro pořádání akcí (hlavně sportovních), chybí venkovní zázemí, i vybavení. Problematický rozvoj aktivit kvůli vlastnickým vztahům - dobudování elektřiny, kanalizace
	Obyvatelé, spolkový život	Obyvatelé, spolkový život
	- aktivní lidé v obci - činnost spolků - dobré vztahy obyvatel	- pokles zájmu obyvatel obce se účastnit akcí - nárůst počtu "nových" občanů v obci, nezájem o obec, přistěhovalí nedávají děti do místní ZŠ
- opravené památky místního významu	- chybějící zázemí pro mládež (např. workoutové hřiště)	

	- čilý komunitní život v obci - pravidelné akce jako pouť, pochod čertů, plesy, vybírání před plesem, hody, zpívání u vánočního stromku, Čarodějnice	- nedostatečná spolupráce mezi spolky v obci - snižující se ochota pořádat akce - chybí vedoucí spolků, pořadatelé; nedostatek personálu pro administrativu spolků (odborníci např. účetní apod.)
	Rozvoj obce	Rozvoj obce
	- projektová připravenost - připravené podklady pro dotace na hasičskou zbrojnicu, obecní úřad, revitalizaci rybníku, kanalizaci a místní komunikace	- neochota soukromých vlastníků k prodeji pro obec strategických pozemků
	- systém odpadového hospodářství (místa pro třídění odpadu)	- nedostatek stavebních parcel
	Služby	Služby
	- v obci zůstal zachován obchod	- chybí zásilkovna
	- restaurace (i jako místo komunitního života)	- špatná kvalita služeb v restauraci (nevaří se)
	- terénní i ambulantní služby Charity Zábřeh	- chybí pravidelné mimoškolní aktivity/ kroužky pro děti (skauti, fotbal, hasiči, turistický oddíl) - chybí vedoucí těchto kroužků
	- obyvatelé využívají Komunitní centrum Zvolské čtyřky - včetně služeb sociálního poradenství	
Externí analýza	O (Opportunities) Příležitosti	T (Threats) Hrozby
	Poloha a veřejná infrastruktura obce	Poloha a veřejná infrastruktura obce
	- umístění obce	- zánik ZŠ v obci
	- nový obchvat obce (snížení hlučnosti na Leštinském konci obce)	- nový obchvat obce (obavy z nárůstu hlučnosti)
	- vysokorychlostní, kvalitní a dostupný internet 5G	- nárůst nákladů na údržbu obecních pozemků
	- komplexní úprava návsi obce (projektová příprava a komplexní promyšlená realizace)	- nárůst nákladů na provoz obecních objektů
	- protipovodňové úpravy - ochrana (komplexní pozemkové úpravy)	
	Obyvatelé, spolkový život	Obyvatelé, spolkový život
	- nově přistěhovalí obyvatelé	- odchod mladých lidí z obce za bydlením
	- obnova hasičské zbrojnice jako zázemí pro rozvoj komunitního života v obci	- nenalezení ochotných lidí, kteří povedou spolkový život v obci (např. vedoucí spolků pro děti, administrativní pracovníky pro spolky, apod..)
	- rozvoj komunitních aktivit (kulturní, sportovní, volnočasové,...)	
	- rozvoj aktivit pro seniory	
	Rozvoj obce	Rozvoj obce
	- nové stavební parcely (vytvoření systému, který umožňuje místním včasné obsazení st.parcel)	- nezískání strategických pozemků pro rozvoj obce do vlastnictví obce
	- moderní systém využití energií v obecních objektech (ZŠ, ObÚ, KD,...) + možnost spolupráce se soukromými subjekty	- odsouvání realizace připravených projektů z objektivních příčin
Služby	Služby	
- možnost většího využití VPP pro obec	- omezení spojená s epidemiemi	
- rozvoj sociálních služeb pro obyvatele obce		

3. Strategická vize obce

Obec Rájec v roce 2037

Obec Rájec – místo, kde je blízko k přírodě a lidem. V blízkém okolí obce jsou krásná a udržovaná místa pro procházky přírodou.

Obec vytváří kvalitní zázemí pro rodiny s dětmi, je atraktivní pro mladé lidi a poskytuje potřebné služby seniorům. Mateřská a základní škola poskytuje kvalitní výchovu a vzdělávání.

Obec má funkční a moderní infrastrukturu.

V Rájci se dbá na udržitelný rozvoj, obec i lidé v ní využívají ekologické zdroje energií, snižují produkci odpadů a podporují možnosti jeho dalšího využití.

Obrázek č.11: Boží muka sv. Petra a Pavla



Zdroj fotografií: Fotogalerie obce: Fotogalerie - Obec Rájec (zabrezsko.cz)

4. Rozvojové priority

Priorita 1: Ochrana přírody a kvalitní životní prostředí obce

Cíle priority:

Zachovat kvalitní životní prostředí v obci a okolí.

Uchovat přírodní lokality v okolí obce a předcházet narušení krajinného rázu. Zlepšit životní prostředí přímo v obci s důrazem na propojení přírodních prvků (zeleň, voda,..) a aktivit komunitního života – místa pro setkávání obyvatel.

Zvyšovat energetické úspory snížením energetické náročnosti veřejných budov a optimalizací hospodaření s energiemi.

Využívat efektivní systém nakládání s odpady – omezit produkci komunálních odpadů a zvýšit materiálové a energetické využití odpadů.

Opatření:

- 1.1 Revitalizace obce a jejího okolí s důrazem na přírodní prvky
- 1.2 Zvyšování energetických úspor
- 1.3 Zvyšování efektivity systému nakládání s odpady

Aktivity:

- 1.1.1 Revitalizace rybníka
- 1.1.2 Opravy potoka
- 1.1.3 Zelená návěs
- 1.1.4 Revitalizace dolního konce – demolice havarijní budovy
- 1.1.5 Komplexní pozemkové úpravy
- 1.1.6 Revitalizace úvozových cest

- 1.2.1 Systém pro využívání energií pro obecní budovy (Obecní úřad, Kulturní dům, Základní škola)

- 1.3.1 Efektivní systém sběru a třídění odpadu

Priorita 2: Kvalitní a moderní infrastruktura obce

Cíle priority:

Zajištění kvalitní a moderní veřejné, technické, dopravní infrastruktury v obci.

Obyvatelé obce budou napojeni na veřejný vodovod a kanalizaci, komunikace včetně chodníků budou opraveny a dokončeny pro všechny části obce.

Obec bude mít energeticky úsporné veřejné osvětlení a nastavený funkční systém informování obyvatel prostřednictvím veřejného rozhlasu a nástrojů komunikace integrovaného záchranného systému. Obec bude pokryta vysokorychlostním internetem.

Opatření:

- 2.1 Technická infrastruktura, inženýrské sítě
- 2.2 Dopravní infrastruktura

Aktivity:

- 2.1.1 Kanalizace

- 2.1.2 Opravy chodníků
- 2.1.3 Veřejné osvětlení
- 2.1.4 Rozhlas + IZS
- 2.1.5 Vysokorychlostní internet

- 2.2.1 Opravy komunikací
- 2.2.2 Parkování v centru obce

Priorita 3: Efektivní, ekonomické a ekologické (3 E) hospodaření s majetkem obce

Cíle priority:

3E – efektivní, ekonomické a ekologické hospodaření s objekty, pozemky obce.
 Obec jako majitel obecních objektů se v rámci priority snaží o dobrou správu a zároveň efektivní využívání, modernizaci a rozvoj svého majetku. Přizpůsobuje využití objektů reálným potřebám obyvatel. Priorita je také zaměřena na podporu rozvoje bydlení.

Opatření:

- 3.1 Modernizace a opravy veřejných budov
- 3.2 Bydlení

Aktivity:

- 3.1.1 Vybudování bezbariérového obecního úřadu
- 3.1.2 Vybudování výtahu v kulturním domě
- 3.1.3 Hasičská zbrojnice – zázemí pro komunitní aktivity v obci
- 3.1.4 Oprava domu č.p. 117 (školní jídelna + obchod)
- 3.1.5 Víceúčelová knihovna (stěhování do budovy ZŠ)
- 3.1.6 Technické zázemí pro zaměstnance obce a VPP + strojní vybavení
- 3.1.7 Opravy klubu požárníků v budově č.e.3 (majetek SDH)

- 3.2.1 Výkup pozemků
- 3.2.2 Nové stavební parcely
- 3.2.3 Vybudování nových bytových jednotek

Priorita 4: Vzdělávání a ostatní služby

Cíle priority:

Zachování základní školy v obci.
 Rozvoj kapacit mateřské školy v závislosti na nárůstu počtu obyvatel obce.
 Modernizace zázemí pro výchovu a výuku a zvyšování kvality vzdělávání.

Součástí priority i je i zachování ostatních služeb v obci s důrazem na jejich kvalitu.

Opatření:

- 4.1 Modernizace mateřské školy
- 4.2 Modernizace základní školy
- 4.3 Rozvoj ostatních služeb

Aktivity:

- 4.1.1. Rozšíření mateřské školy
- 4.2.1. Využití podkroví základní školy
- 4.2.2. Zvyšování kvality vzdělávání v základní škole
- 4.3.1 Zachování a rozvoj služeb – obchod
- 4.3.2 Zachování a rozvoj služeb – restaurace
- 4.3.3 Zásilkovna

Priorita 5: Komunitní život

Cíle priority:

Podpora rozvoje komunitního života v obci – sportovních, kulturních, volnočasových aktivit. Zvyšování kvality zázemí (opravy, modernizace, rekonstrukce, budování nových ploch, objektů, prvků,...) a pořízování vybavení pro rozvoj spolkových, volnočasových, kulturních a sportovních aktivit. Zachování a rozvoj tradic v obci, včetně péče o památky místního významu a míst setkávání.

Opatření:

- 5.1 Rozvoj kulturních aktivit
- 5.2 Rozvoj sportovních aktivit
- 5.3 Rozvoj volnočasových aktivit
- 5.4 Tradice

Aktivity:

- 5.1.1 Pravidelné kulturní akce
- 5.1.2 Vybavení pro kulturní akce
- 5.2.1 Sportovní akce
- 5.2.2 Vybavení pro sportovní akce, sportovní zařízení
- 5.3.1 Podpora spolkových činností, spolupráce spolků
- 5.3.2 Zázemí travnatého hřiště – šatny, soc.zázemí
- 5.3.3 Workoutové hřiště
- 5.4.1 Uchování tradičních akcí



Obrázky č. 12 a č.13 Fotogalerie obce



5. Akční plán

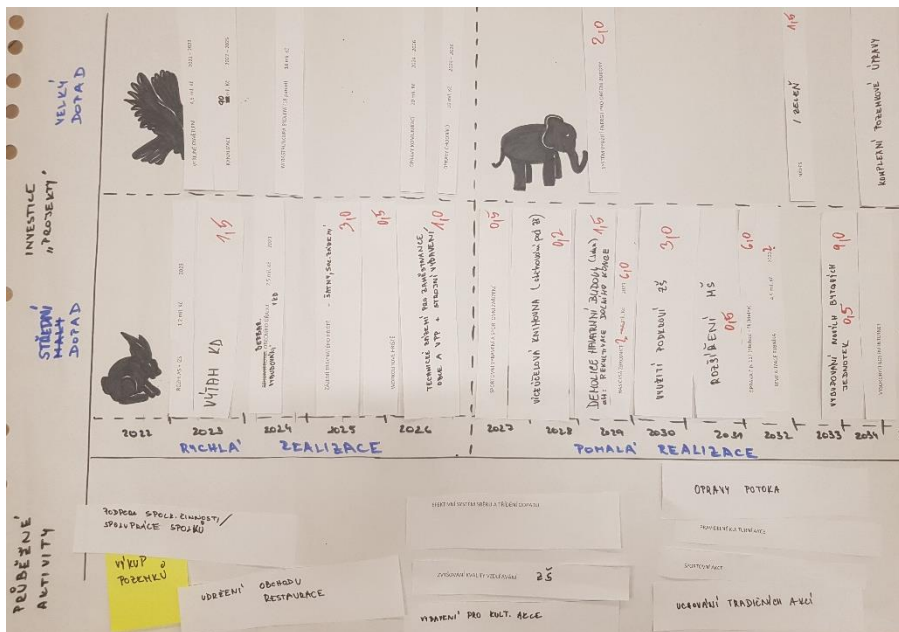
priorita	opatření	aktivita	popis připravenosti	INV/ NEINV	časový harmonogram		finanční plán tis.		realizátor akce	finanční zdroj
					příprava projektu	realizace	příprava	realizace		
1. Ochrana přírody a kvalitního životního prostředí obce	1.1 Revitalizace obce a jejího okolí s důrazem na přírodní prvky	Revitalizace rybníka	plán	INV	2028 - 2032	2032	300	6 000	Obec Rájec	obec, dotace
		Opravy potoka	průběžně	NEINV	---	---	---	50	Obec Rájec	obec
		Zelená návěs	plán	INV	2025 - 2030	2031 - 2023	400	1 200	Obec Rájec	obec, dotace
		Revitalizace dolního konce - demolice havarijní budovy	plán	INV	---	2029	200	1 500	Obec Rájec	obec
		Komplexní pozemkové úpravy	plán	INV	2030 - 2036	2037	200	40 000	SPÚ, PF	dotace
		Revitalizace úvozových cest	průběžně	NEINV	---	---	---	50	Obec Rájec	obec
	1.2 Zvyšování energetických úspor	System pro využívání energií pro obecní budovy (ObÚ, KD, ZŠ)	plán	INV	2026-2028	2028 - 2030	60	2 000	Obec Rájec	obec, dotace
	1.3 Zvyšování efektivity systému nakládání s odpady	Efektivní systém sběru a třídění odpadu	průběžná modernizace	INV/ NEINV	---	---	---	800	Obec Rájec	obec, dotace

2. Kvalitní a moderní infrastruktura obce	2.1 Technická infrastruktura, inženýrské sítě	Kanalizace	projektová dokumentace	INV	2020 - 2022	2023 - 2025	800	90 000	Obec Rájec	obec, dotace
		Opravy chodníků	plán	INV	2024 - 2025	2026 - 2027	40	10 000	Obec Rájec	obec, dotace
		Veřejné osvětlení	projektová dokumentace	INV	---	2022 - 2023	---	4 500	Obec Rájec	obec, dotace
		Rozhlas + IZS	projektová dokumentace	INV	2022	2023 - 2024	---	1 200	Obec Rájec	obec, dotace
		Vysokorychlostní internet	plán	INV	2030 - 2034	2034 - 2037	---	1 200	Obec Rájec	obec, dotace
	2.2 Dopravní infrastruktura	Opravy komunikací	plán	INV	2024 - 2025	2026 - 2027	40	20 000	Obec Rájec	obec, dotace
		Parkování v centru obce	plán	INV	2024 - 2025	2026 - 2027	120	6 000	Obec Rájec	obec, dotace
3. Efektivní, ekonomické a ekologické hospodaření s majetkem obce	3.1 Modernizace veřejných budov	Vybudování bezbariérového obecního úřadu	plán	INV	2022 - 2023	2023 - 2024	40	2 500	Obec Rájec	obec, dotace
		Vybudování výtahu v kulturním domě	plán	INV	2022 - 2023	2023 - 2024	---	1 500	Obec Rájec	obec, dotace
		Hasičská zbrojnice	plán	INV	2025 - 2029	2029 - 2030	300	6 000	Obec Rájec	obec, dotace
		Oprava domu č.p. 117 (školní jídelna + obchod)	plán	INV	2028 - 2030	2031 - 2032	---	600	Obec Rájec	obec
		Víceúčelová knihovna (stěhování do budovy ZŠ)	plán	NEINV	---	2028	---	200	Obec Rájec	obec, dotace
		Technické zázemí pro zaměstnance obce a VPP + strojní vybavení	plán	INV	2024 - 2026	2026 - 2027	---	1 000	Obec Rájec	obec
		Opravy klubu požárníků v budově č.e. 3 (majetek SDH)	plán oprav	INV/ NEINV	2022	2023 - 2024	---	300	SDH	dotace (MAS/PRV)

		Výkup pozemků	průběžně	INV	---	---	---	4 000	Obec Rájec	obec
	3.2 Bydlení	Nové stavební parcely	plán	INV	---	2024 - 2026		18 000	Obec Rájec	obec
		Vybudování nových bytových jednotek	plán	INV	2029 - 2032	2033 - 2035	200	9 000	Obec Rájec	obec, dotace
4. Vzdělávání a ostatní služby	4.1 Modernizace mateřské školy	Rozšíření mateřské školy	plán	INV	2029 - 2031	2031 - 2032	80	1 000	Obec Rájec	obec, dotace
	4.2 Modernizace základní školy	Využití podkroví ZŠ	plán	INV	2028 - 2030	2030 - 2031	120	3 000	Obec Rájec	obec, dotace
		Zvyšování kvality vzdělávání v ZŠ	průběžně	NEINV	---	---	---	200	ZŠ, Obec Rájec	ZŠ, dotace
	4.3 Rozvoj ostatních služeb	Zachování a rozvoj služeb - obchod	průběžně	NEINV	---	---	---	---	provozovatel	
		Zachování a rozvoj služeb - restaurace	průběžně	NEINV	---	---	---	---	provozovatel	
		Zásilkovna	v realizaci	INV						
5. Komunitní život	5.1 Rozvoj kulturních aktivit	Pravidelné kulturní akce	průběžně	NEINV	---	---	---	100	spolky, obec	spolky, obec
		Vybavení pro kulturní akce	průběžně	NEINV	---	---	---	100	spolky, obec	spolky, obec, dotace
	5.2 Rozvoj sportovních aktivit	Sportovní akce	průběžně	NEINV	---	---	---	50	spolky, obec	spolky, obec
		Vybavení pro sportovní akce, sportovní zařízení	průběžně	NEINV	---	2026 - 2027	---	500	spolky, obec	spolky, obec, dotace

5.3 Rozvoj volnočasových aktivit	Podpora spolkových činností/ spolupráce spolků	průběžně	NEINV	---	---	---	---	spolky, obec	spolky, obec
	Zázemí travnatého hřiště - šatny, soc.zázemí	plán	INV	2023 - 2024	2025 - 2026	40	3 000	spolky, obec	spolky, obec, dotace
	Workoutové hřiště	plán	INV	2023 - 2024	2025 - 2026	40	500	spolky, obec	spolky, obec, dotace
5.4 Tradice	Uchování tradičních akcí	průběžně	NEINV	---	---	---	200	spolky, ZŠ, obec Rájec	spolky, obec

Obrázek č.14: Fotodokumentace z veřejného projednávání



Obrázek č.15: Fotodokumentace z veřejného projednávání



6. Vazba strategie na další strategické dokumenty

- A. Strategie má přímou vazbu na Územní plán obce Rájec, který byl schválen pod č. usnesení 2014.24.4.6 dne 18.6.2014 s nabytím účinnosti od 4.7.2014.
- B. Nejbližší vyšším strategickým dokumentem je Strategie rozvoje mikroregionu Zábřežsko na období 2018 – 2024
- C. Dále pak v území navazuje Strategie komunitně vedeného místního rozvoje pro území MAS Horní Pomoraví.
- D. Strategie obce má také vazbu na Program rozvoje Olomouckého kraje

V následujícím popisu je uvedena souvislost mezi cíli strategie Rájce a oblastmi podpory, cíli a opatřeními územně vyšších strategií jmenovaných v bodech B. – D.

Priorita	Opatření	Strategie rozvoje mikroregionu Zábřežsko	SCLLD MAS Horní Pomoraví o.p.s.	Strategie rozvoje územního obvodu Olomouckého kraje
1	Revitalizace obce a jejího okolí s důrazem na přírodní prvky	3.1.3 Péče o krajinu/ zeleň v obcích	3.2 Zdravé životní prostředí 3.3 Minimalizace negativních dopadů na životní prostředí	C.5 Ochrana přírody a péče o krajinu
	Zvyšování energetických úspor	3.1.4 Ekologická energetika		C.3 Zvyšování energetických úspor
	Zvyšování efektivity systému nakládání s odpady	3.1.1 Efektivní hospodaření s odpady		C.2 Zavádění prvků cirkulární ekonomiky a zefektivnění odpadového hospodářství
2	Technická infrastruktura, inženýrské sítě	3.1.2 Ochrana životního prostředí 2.2.1 Veřejná infrastruktura	4.1 Spokojený život obyvatel v obcích a kvalitní obecní infrastruktura	
	Dopravní infrastruktura	2.1.1 Dopravní infrastruktura	4.2 Bezpečná doprava a dopravní dostupnost	E.1.2 Zlepšit stav a bezpečnost silničních komunikací
3	Modernizace a opravy veřejných budov	2.2.1 Veřejná infrastruktura	4.1 Spokojený život obyvatel v obcích a kvalitní obecní infrastruktura	
	Bydlení	2.2.2 Občanské vybavení a služby		
4	Modernizace mateřské školy	1.1.1 Kvalitní vzdělávání	1.1 Kvalitní a moderní vzdělávání	B.1.1 Zajistit kvalitu a rovné příležitosti ke vzdělávání na všech stupních
	Modernizace základní školy			
	Rozvoj ostatních služeb	2.2.2 Občanské vybavení a služby 2.2.4 Podnikatelská infrastruktura	2.1 Ekonomicky silný region	A1. Zlepšení podmínek pro podnikání

5	Rozvoj kulturních aktivit	1.1.5 Kultura, tradice	1.2 Rozvinutý komunitní život	F.1 Zlepšování podmínek pro kulturní, sportovní a volnočasové aktivity
	Rozvoj sportovních aktivit	1.1.4 Sport		
	Rozvoj volnočasových aktivit	1.1.3 Neformální, zájmové a volnočasové aktivity		
	Tradice	1.1.5 Kultura, tradice	4.1 Spokojený život obyvatel v obcích a kvalitní obecní infrastruktura	F.2 Péče o kulturní dědictví

Obrázky č. 16 -19: Fotogalerie obce na: Rájec - oficiální stránky obce (zabrezsko.cz)



Zdroj fotografií: Fotogalerie obce: Fotogalerie - Obec Rájec (zabrezsko.cz)

7. Kalendář aktualizace strategie rozvoje obce

Plán aktualizace

První aktualizace strategie rozvoje obce by měla proběhnout v roce 2025.

Aktualizace bude provedena společně s evaluací za použití týmových metod, tedy facilitovaně v občanském komunitním týmu.

Další evaluace a aktualizace by měla být provedena vždy ve čtyřletých intervalech, přibližně po roce činnosti nově zvoleného zastupitelstva. Aktualizace by měla být prováděna i nadále se zapojením občanské společnosti, všech sektorů a napříč politickými stranami s využitím facilitované práce v týmu.

SCHVALOVACÍ DOLOŽKA

Strategie rozvoje obce Rájec 2022 – 2037 byla schválena zastupitelstvem obce Rájec jako součást základních dokumentů obce na řádné veřejné schůzi zastupitelstva dne

Občané obce byli se Strategií obce Rájec na období 2022 – 2037 seznámeni na veřejném setkání dne, dále na internetových stránkách obce a zájemci si mohou prostudovat kompletní Strategii na obecním úřadu.

.....

podpis starosty a razítko obce

Příloha č.1: Proces tvorby a aktualizace strategie

1. Fáze procesu

První fáze byla komunitně týmová práce s facilitací dávající důraz na spolupráci v týmu a týmovou kulturu a dávající hlas všem jeho členům.

Cíli první – skupinové fáze, která proběhla s facilitací společných setkání bylo:

- **Oslovit a zapojit občany obce do tvorby strategie prostřednictvím komunitně plánovacího workshopu v obci.**
- Z neaktivnějších z nich a ze všech tří sektorů **vybudovat strategický tým posléze doplněný o klíčové aktéry obce Rájec.**
- **V týmu vypracovat S.W.O.T. analýzu obce** (analýza silných a slabých stránek, příležitostí a ohrožení).
- Provést **audit zdrojů** obce s využitím technik týmové práce.
- Formulovat **strategickou vizi obce** pro rok 2037.
- **Formulovat jednotlivé priority dále členěné do opatření jako dílčí cesty k naplnění strategické vize.**

Strategický komunitní tým

Na komunitní setkání byli pozváni občané obce Rájec prostřednictvím jednotlivých pozvánek. Starostou byli také oslovení klíčoví hráči v obci, lidé, kteří se podílejí nebo organizují komunitní život v obci - byli osloveni zastupitelé, učitelé školy a členové spolků a neziskových organizací, které působí v obci.

V týmu pro tvorbu strategie spolupracovalo 15 lidí, z toho 7 členů zastupitelstva, 4 ženy. Podíl na práci týmu a rozsah týmové práce jsou zachyceny v sumáři týmové práce níže. Tým se scházel na večerních schůzkách, termín konání se vždy dohodl na schůzce předchozí. Schůzky byly celkem dvě v rozsahu 2 – cca 3 hodiny.

Členové týmu odpracovali ve svém volném čase v týmu strategie celkem 72 hodin (člověkohodin).

		07.02.2022	28.02.2022
	CELKEM	39	33
1	Marek Papoušek	3	3
2	Josef Zika	3	3
3	Ondřej Švub	3	3
4	Jan Schneider	3	3
5	Leona Lukasová	3	
6	Barbora Umlaufová	3	
7	Marcela Stražilová	3	3
8	František Žák	3	3
9	Eva Ospálková	3	3
10	Matěj Schneider	3	
11	Filip Šamalik	3	
12	Libor Maixner	3	3
13	Miloš Uherka		3
14	Josef Bartoň		3
15	Vladimír Hroch	3	3

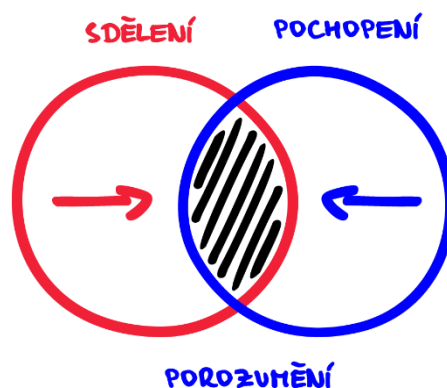
Způsob práce týmu

Tým pracoval podle pravidel, která za souhlasu všech členů přijal. Jejich dodržování bylo úkolem facilitátora týmové práce.

Facilitátor sledoval rovněž procesní kroky vedoucí ke splnění cílů a řídil proces tvorby strategie. Byly využívány metody týmové práce, zejména brainstorming, práce ve skupinách a skupinové metody. Facilitátor nezasahoval věcně do práce a neomezoval ani neusměrňoval členy týmu v jejich názorech.

Pravidla strategického týmu

1. Každý má právo říci svůj názor.
2. Budeme si vzájemně naslouchat.
3. Nebudeme kritizovat osoby – budeme věcně argumentovat.
4. Rozhodujeme konsensuálně, když se nedohodneme, rozhodnutí odložíme.



TATO PRAVIDLA JSOU OTEVŘENÝ SYSTÉM.

Dotazníkové šetření

Další možností pro zapojení obyvatel do tvorby dokumentu byla účast v dotazníkovém šetření. Vyplněné dotazníky odevzdalo celkem 46 obyvatel v různých věkových skupinách. Vyhodnocení dotazníkového šetření tvoří přílohu číslo 2 Strategie rozvoje obce Rájec 2022 – 2037.

2. Fáze procesu

Druhá fáze byla zpracována expertně (MAS Horní Pomoraví o.p.s.) a obsahuje

- **proces tvorby a aktualizace strategie**
- **editace práce týmu** (bez věcných změn) – struktura a uspořádání hesel S.W.O.T. analýzy podle tematických okruhů a formální doplnění procesních parametrů a příloh
- **sociodemografickou analýzu** s komentáři k dílčím charakteristikám dle dostupných oficiálních statistických pramenů
- **komentáře ke S.W.O.T analýze a k auditu zdrojů**
- **rozběr návazností strategie** na další strategické dokumenty
- **redakce a zpracování** strategie do formy uceleného dokumentu

Příloha č.2: Vyhodnocení dotazníkového šetření

	velmi spokojen	spíše spokojen	neutrální	spíše nespokojen	velmi nespokojen	neodpov.	celkem	
1	Spokojenost obyvatel se životem v obci	9	23	9	3	0	2	46
		20%	50%	20%	7%	0%	4%	



2	Co se Vám na vaší obci nejvíce líbí?	
	klidný život (vč. nízký provoz)	22
	vesnický život, život v přírodě, možnost procházek do přírody	15
	poloha obce (dostupnost města, dopravní dostupnost)	12
	kulturní/společenský život, tradice (královnička, hrkači, Mikuláš, Vánoční zpívání)	9
	pospolitost občanů/dobré vztahy	7
	fungující obchod v obci	5
	zachovaná ZŠ (MŠ/ZŠ v obci)	4
další	obchvat	1
	čistota	1
	svoz odpadů (cena a informovanost)	1
	zachovaná restaurace	1
	hřiště za restaurací	1

3	Co se v posledních 5 letech v rozvoji obce podařilo?		
	vybudovat vodovod	18	
	opravy veřejných budov (ZŠ, KD)	18	
	částečně kanalizace, projekt kanalizace	5	
	nevím/ nic	5	
	system odpad.hospodářství (kontejnery)	4	
	opravy památek	3	
	zachovat a opravit obchod	3	
	revitalizace areálu u Antoníčka	3	
	další	novostavby	2
		úprava parku	2
informovanost občanů		1	
udržet MŠ a ZŠ v obci		1	
udržet aktivity pro děti/dospělé		1	
rekonstrukce zvoničky		1	
	celkově je to tu pěkné	1	

4	Co se Vám na vaší obci nelíbí?	
	chodníky/ komunikace - stav i údržba v zimě	21
	parkování aut v obou směrech na hlavní silnici/ na chodnících parkování u restaurace (i kamiony)/ vraky aut	18
	nedokončená kanalizace	6
	nárůst počtu "nových" občanů, nezájem o obec, problémové chování. Rozdělení obyvatel obce (horní konec x nová dědina), přistěhovalí nedávají děti do místní ZŠ	6
	nedostatek stavebních parcel	5
	stav a kvalita restaurace	4
další	lepší údržba veř.ploch (větší zapojení pracovníků údržby) - rozbité houpačky u Antonička, stav starých stromů (přerostlé tují kolem potoka), chátrající lavičky, houpačky, chybí zábradlí u zastávky směr Zábřeh, chybí odpadkové koše v obci, málo laviček, věčně plné popelnice na sklo	6
	správa obce - dlouhé prodlevy s plánováním st. parcel, málo modernizovaná obec	3
	škola - chybí žáci, kvalita výuky	3
	sport - chybí zázemí, nevyužití fotbalové hřiště, téměř žádné sportovní vyžití	3
	kultura - málo kulturních akcí (covid), chybí zázemí pro občany a děti (mládež)	2
	malý zájem občanů o společenský život a dění v obci/ neaktivita občanů	2
	nekvalitní rozhlas v některých částech obce	2
	špatné osvětlení	2
	kulturní dům - není bezbariérový	1
	není centrum - náves (chybí zeleň)	1
	mnoho neopravených domů	1
	provoz nákladních vozidel "obalovna"	2
	napojení na obchvat	1
	nevyužití přehrady (z pohledu rybaření)	1
	nedostatek pracovních míst	1
	petardy kolem Vánoc	1

5	Čemu by se měla obec v následujících letech věnovat?	
	dobudovat kanalizaci + vodovod	28
	příprava nových parcel/ stavební místa	19
	opravy a budování komunikací/ chodníků	14
	vybudování zázemí pro mládež (děti) - workoutové hřiště/ sportovní hřiště,	7
	KD - bezbariérovost, efektivnější uspořádání, lepší správa objektu, ochota správce, zajistit skříně do kuchyňky	6
	ZŠ - zlepšení chodu ZŠ, modernizovat, zlepšit kvalitu výuky, školní zahrada, údržba budovy jídelny	5
další	infrastruktura - opravy/ výstavba nových sítí NN, VN a VO, komunikace, parkování v obci	6
	sportovní/ kulturní vyžití , uchování a rozvoj tradic a stávajících aktivit občanů (vč. akcí pro děti)	5
	vytvořit NÁVES	2
	úprava areálu U Antonička (houpačky/kolotoč)	2
	výstavba výrobních prostor, hledání investorů, rozvoj podnikání	3
	výstavba obecních bytů	1
	výsadba stromů podél potoka, čistota potoka	2
	rozvoj obce	1
	oprava hasičské zbrojnice + možnost využití horního patra	1
	zpevnit plochu pod kontejnery na tříděný odpad	1
	zlepšení provozu restaurace	1

6	Jaké služby v obci chybí?	
	nic	14
	zásilkovna/ poštovní pobočka	11
	kvalitní restaurace, kde se vaří + služba rozvoj jídla	8
	pravidelné mimoškolní aktivity/kroužky pro děti (skaut, fotbal, hasiči, turistický oddíl, apod....)	6
další	služby péče o tělo - pedikúra, kadeřnictví, kosmetika	4
	dětské hřiště (udržované hřiště), letní posezení pro rodiče s dětmi s průlezkami	4
	zdravotnictví - lékař, zubař	3
	bankomat	3
	sportovní aktivity - cvičení/ sportovní vyžití	3
	lavičky, odpadkové koše, stromy (lípa na návěs)	3
	knihobudka	1
	řeznictví	1
	prosazování pravidel	1

7	Hodnocení života v obci	nejlepší					nejhorší	neuveďeno	celkem	
		1	2	3	4	5			spokojenost	
	Bydlení	14	19	5	4	4		46	72%	
	Školství	10	15	11	5	3	2	46	54%	
	Zdravotnictví	3	2	3	3	14	21	46	11%	
	Veřejná doprava	30	10	1	2		3	46	87%	
	Kultura a společenský život	2	22	13	6	1	2	46	52%	
	Sportovní vyžití	3	10	11	11	7	4	46	28%	
	Životní prostředí (příroda, stav veř. prostranství apod.)	8	15	11	7	4	1	46	50%	
	Podmínky pro podnikání	1	3	7	3	3	29	46	9%	
	Rozvoj obce	0	11	19	8	5	3	46	24%	
	Informovanost o dění v obci	18	13	10	4	1		46	67%	

8	Využití finančních prostředků z rozpočtu obce	nejdůležitější					nedůležité		celkem	naléhavost
		1	2	3	4	5	neuveveno			
	Bydlení	31	10	0	0	2	3	46	89%	
	Školství	10	14	14	0	1	7	46	67%	
	Zdravotnictví	2	4	2	6	21	11	46	15%	
	Veřejná doprava	3	4	4	10	19	6	46	20%	
	Komunikace	12	13	8	3	5	5	46	63%	
	Kultura a sport	7	19	10	2	4	4	46	67%	
	Památky	2	4	13	15	4	8	46	27%	
	Životní prostředí (příroda, stav veř. prostr. apod.)	31	6	2	1	2	4	46	83%	
	Podnikání	3	6	15	8	4	10	46	36%	

zdravotnictví - vele ve vesnici; chybí zubař/ rehabilitace

ZŠ

- investice do opravy školy

- MŠ/ ZŠ je opravená/ vybavená

- MODERNIZACE komunikace ZŠ s rodiči - platby přes účet, zapojit internet!

- kvalita pedagogů (nedokáží zaujmout rodiče nových žáků)

více aktivit pro malé děti, dětská hřiště - průlezký

zásilkovna

památky jsou opraveny

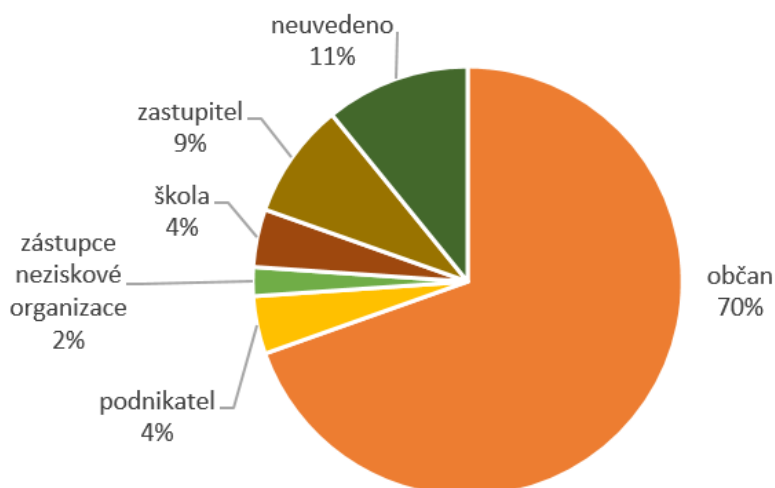
údržba obecních prostor

kanalizace, chodníky, VO, obnova zeleně

zastávka na druhém konci vesnice

účastníci dotazníkového šetření	občan	32
	podnikatel	2
	zástupce neziskové organizace	1
	škola	2
	zastupitel	4
	neuveveno	5
	CELKEM	46

Účast skupin obyvatel v dotazníkovém šetření



Příloha č.3: Fotodokumentace

Veřejné projednávání 07.02.2022



Společně se zamýšlíme nad tím, co vlastně ve strategii chceme.



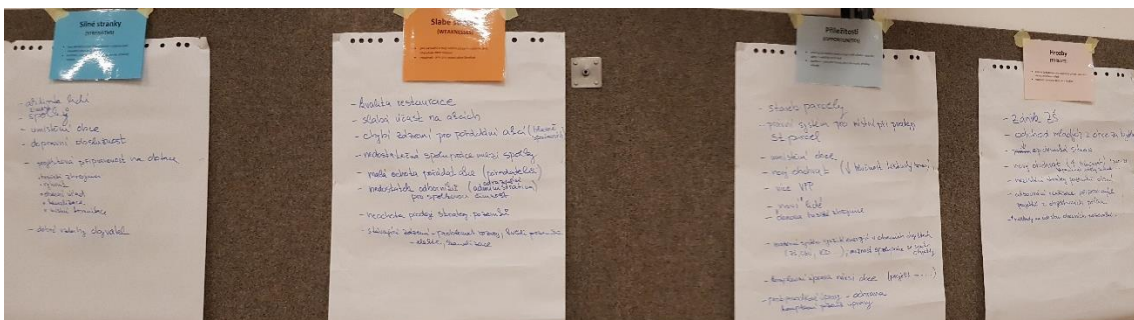
Diskuse se rozvinula v menších skupinkách. Důležité nápady zapisujeme.




Postupně seznámíme ostatní s našimi náměty a viditelně je umístíme.



Společně projdeme zapsané náměty.



Vytvořili jsme SWOT analýzu obce Rájec. Společně si uvědomujeme silné, slabé stránky rozvoje obce.



Každý se snaží uplatnit svůj názor, nabídnout svůj pohled na věc. Ale musíme se dohodnout.




Naštěstí zbyl prostor také pro humor.



Mezigenerační vysvětlování a důkladné zvažování je na místě.



Diskutovalo se o jednotlivých tématech i v menších skupinkách



Ale nakonec jsme se dohodli.